

Chasses aux Trésors dans la Vallée du Léguer

Un trésor sous les sabots Plounérin



Difficulté de la cache : moyenne
Terrain : chemins autour de l'étang
Durée du parcours : 2h
Distance à parcourir : 3,5 km



© Déclif'Armor

Bienvenue sur la réserve naturelle de
Plounérin !

Nous sommes les juments de l'Étang.
Nous nous appelons **Mousse, Korse,**
Kellen et **Lierre.**

Suis-nous dans la chasse au Trésor !



SPECIALE MOINS DE 8 ANS

Le texte en noir est pour les
enfants

Le texte en bleu est lu par les
parents

A. LE VERGER



Le Pinon
des arbres



La Sitelle
torche-pot



La Mésange
bleue

Chaque pommier a son nom écrit à côté de lui.

Pars à la recherche d'un pommier dont le nom commence par « Reinette grise de... »

Il manque le dernier mot... c'est le nom d'une ville bretonne.
Combien de lettres y a-t-il dans le nom de cette ville ?



Remplace la lettre « A » des coordonnées GPS ci-dessous par la réponse.
Ensuite, entre les coordonnées dans ton GPS et retrouvons-nous à la prochaine station !

Coordonnées GPS : N48°33'49.A" W003°33'38.1"



Une aide GPS est présente à la fin du document pour vous donner un coup de mains si besoin



- Pour vous faciliter la saisie des coordonnées GPS, n'hésitez pas à les copier pour les stations suivantes
- Attention à bien suivre le sentier autour de l'étang, même si le GPS indique un autre chemin.

B. AU PIED !

Que fait cette laisse pour chien ici ? Etrange... Et si vous la tiriez pour en savoir plus ?



Les animaux sauvages ont besoin de calme et de sécurité. Quant à nous quatre, nous n'aimons pas non plus être dérangés.

Combien de lettres y a-t-il dans le dernier mot écrit sur la laisse ?

Remplacez les lettres « B » par la réponse et rendons-nous à la station n°3 !

Coordonnées GPS : N48°33'4B.2" W003°33'4B.8"



Attention à bien suivre le sentier autour de l'étang, même si le GPS indique un autre chemin.

C. LA PRAIRIE

Quatre juments blanches, des chevaux et des vaches, il y en a des animaux ici !



Nous pâtureons les prairies pour les animaux sauvages qui aiment cet endroit :



Des **chauve-souris** mangent les insectes



La **Fauvette à tête noire** fait son nid dans les ronces

1- Combien d'animaux blancs mangent l'herbe ici ?

2- Le résultat vous donne le nombre manquant aux coordonnées GPS (C)

Coordonnées GPS : NC8°33'37.6" W003°34'04.5"



Attention à bien suivre le sentier autour de l'étang, même si le GPS indique un autre chemin.

D. LE PETIT PONT DE BOIS



Que dirais-tu d'apprendre à reconnaître quelques arbres ?

Des plaques sont cachées aux pieds d'arbres sur environ 500 mètres le long du chemin

L'indice se trouve au pied de l'arbre suivant : « **Mes feuilles ont des dents, mais ce ne sont pas elles qui piquent...** »

Remplacez la lettre « D » par l'indice trouvé derrière la plaque !

Coordonnées GPS : N48°33'5D.3" W003°33'48.3"



Attention à bien suivre le sentier autour de l'étang, même si le GPS indique un autre chemin.

E. AUX PIEDS DES NOISETIERS

Connais-tu le Muscardin ? Ce petit animal adore manger les noisettes !
Après les avoir dévoré, il laisse par terre la coquille avec un joli trou tout rond.



Une noisette dévorée par le Muscardin se trouve près des noisetiers. Regardez bien, l'indice (un chiffre) s'y trouve !

Coordonnées GPS : NE8°3E'01.6" W003°33'E2.1"



Attention à bien suivre le sentier autour de l'étang, même si le GPS indique un autre chemin.

F. A LA PECHE

Vous voici devant l'étang. Il est possible de venir pêcher sur l'étang depuis des pontons de bois.

Combien y a t-il de pontons en bois au bord de l'étang ? Remplacez les lettres «F» par la réponse et retrouvons-nous au trésor !

Coordonnée GPS : N48°FF'45.9" W00F°FF'F0.4"



Attention à bien suivre le sentier autour de l'étang, même si le GPS indique un autre chemin.

Pour trouver le trésor, vous pouvez continuer sur le sentier « Autour de l'étang » ou passez par le chemin des landes. Une fois arrivé au point GPS, ouvrez grand les yeux pour trouver le trésor !

**Tu as trouvé le trésor ?
Félicitation !!**

Vous voulez faire une collection de ces trésors ?

D'autres aventures sont à découvrir le long de la vallée du Léguer.


Office de Tourisme de la Côte de Granit Rose.

02 96 05 60 70

www.bretagne-cotedegranitrose.com

Bureau d'information touristique de Belle-Isle-en-Terre. 02 96 43 01 71

www.guingamp-paimpol.com



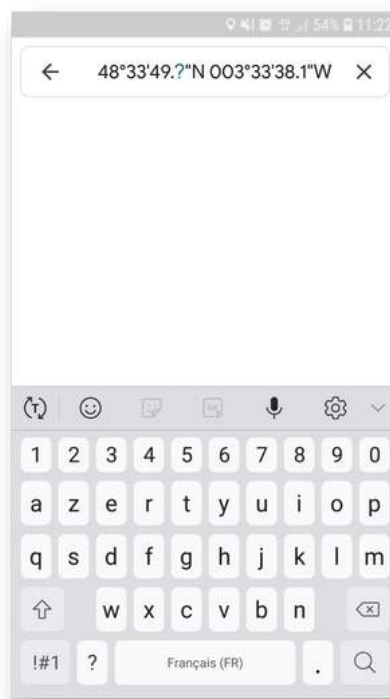
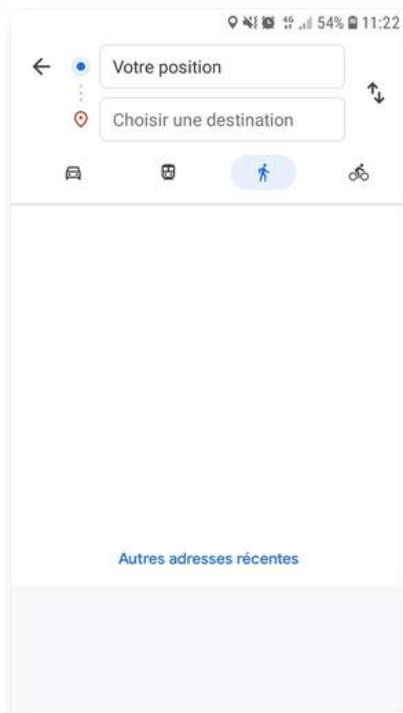
Aide GPS

Pour réaliser cette chasse au trésor vous aurez besoin de votre **téléphone portable** qui fera office de GPS ou bien d'un **GPS que vous pouvez emprunter à l'Office de Tourisme**.

À chaque station, un petit jeu vous attend. Celui-ci vous permettra de récolter des indices pour rentrer les **coordonnées GPS** de la station suivante et ainsi vous mener jusqu'au trésor !

Exemple d'utilisation du GPS Google Maps sur téléphone :

1. Activer la localisation GPS de votre téléphone (*localisation*)
2. Ouvrez l'application Maps
3. Saisissez un itinéraire 
4. Sélectionnez "**piéton**" parmi les moyens de transport proposés 
5. Renseignez votre **position** et votre **destination**



Attention à la **saisie des coordonnées GPS !**
Pour **Google Maps**, la lettre indiquant l'orientation s'écrit à la fin !

6. Démarrez votre itinéraire et marchez jusqu'à la station suivante !



Même si votre GPS vous indique de prendre la route ou un autre chemin, il faut **suivre le sentier du tour de l'étang** indiqué par les panneaux « **Autour de l'étang** ».





Fiche d'identité du Muscardin d'Europe

Le Muscardin d'Europe (*Muscardinus avellanarius*), appelé « **Grilian** » en breton, habite des sous-bois denses, des ronciers, des bocages ou encore des fourrés côtiers avec prunelliers. Il est **protégé** et **quasi menacé** en Bretagne.


Ses repas sont très complets et diversifiés : il se nourrit de mûres ou autres baies, d'amandes des noyaux de merises et prunelles, de bourgeons, de noisettes et même d'insectes.

Etant très difficile à observer, le meilleur moyen de savoir si l'espèce est présente, c'est de trouver l'un de ses repas préférés : les **noisettes** !



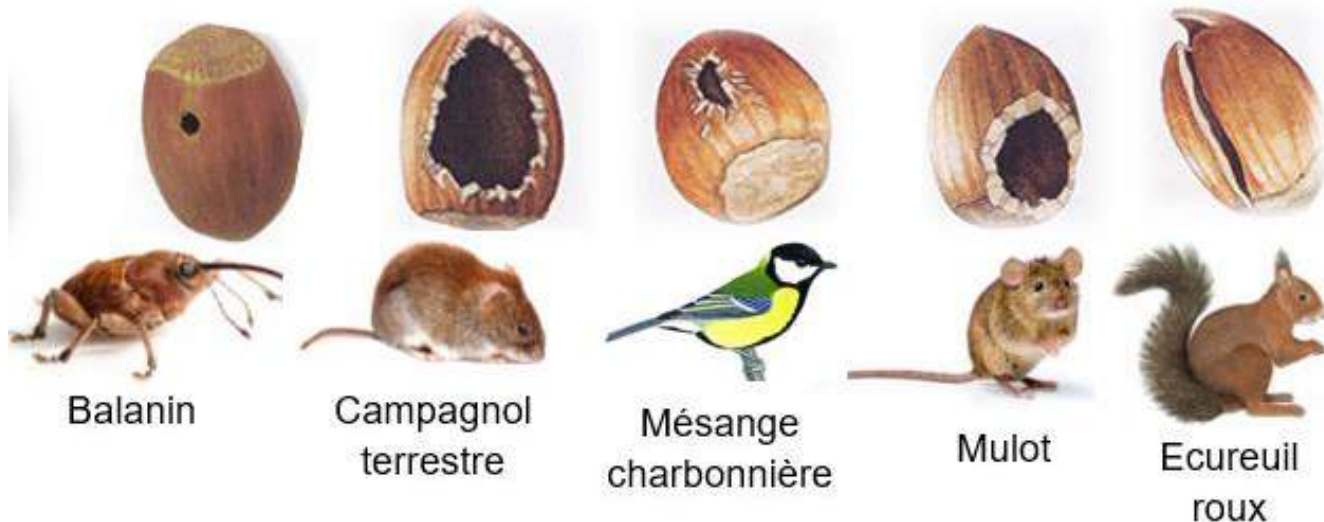
Répartition du Muscardin en Bretagne

Comment reconnaître une noisette marquée par le Muscardin ?





Attention à ne pas confondre avec l'œuvre d'autres petits rongeurs, oiseaux ou insectes :



Si vous avez la chance de trouver une noisette marquée par le Muscardin, vous pouvez les **envoyer au GMB** (Groupe Mammalogique Breton), ce que leur permettra de **compléter leurs données** !

Pour faire parvenir les noisettes marquées par le Muscardin au GMB :

- Par colis postal accompagné de la **fiche de renseignements**, à l'adresse du Groupe Mammalogique Breton.
- En les déposants, munis de la **fiche de renseignements**, au siège du GMB ou dans une de ses antennes.

Contacts GMB (www.gmb.bzh):

Siège régional : Maison de la Rivière, 29 450 SIZUN - 02.98.24.14.00. - contact@gmb.bzh

Antenne des Côtes-d'Armor : 10, bd de Sévigné, 22 000 SAINT-BRIEUC - 02.96.61.06.64.

Carte d'identité des juments de Camargue

Moi, c'est **Lierre** ! Je suis née en 2000 et il paraît que je suis la plus gourmande de nous 4 !


Kellen est ma sœur aînée, elle est née en 1999. Elle est plutôt timide et aime bien se cacher entre nous.

Korze est aussi née en 1999. C'est la plus sauvage, elle ne viendra jamais se faire caresser ! A l'inverse, **Mousse**, née en 2001 sera sûrement celle qui viendra vous dire bonjour la première... si nous ne sommes pas trop occupées à manger !



Sauras-tu nous reconnaître ?


Kellen



J'ai une **tache rosée étroite et toute en longueur** sur mon museau et ma tête. De plus, mon **sabot arrière droit** est à **moitié blanc**

Je suis la seule à avoir une **petite tache rose dans ma narine droite**. Pour vous aider un peu plus, mon **sabot arrière gauche** est totalement **blanc**

Mousse



Comme Kellen, j'ai une longue **tache rosée étroite** sur mon museau et ma tête mais j'ai mes **4 sabots noirs**. De plus, ma tache rosée est décalée à gauche

Lierre



On peut me confondre avec Mousse mais j'ai mes **4 sabots noirs** et mes **lèvres sont roses avec de petites taches noires**

Korze

