

## Chasses aux Trésors dans la Vallée du Léguer

# Un trésor sous les sabots Plounérin



Difficulté de la cache : moyenne  
Terrain : chemins autour de l'étang  
Durée du parcours : 2h  
Distance à parcourir : 3,5 km



© Décl'Armor

Comme on dit chez nous : « **Degermat !** »,  
Bienvenue sur la **Réserve Naturelle Régionale  
des « Landes, prairies et étangs de Plounérin »**.

Nous nous appelons *Mousse, Korse, Kellen* et *Lierre* et nous serons vos guides pour cette chasse au trésor. Nous sommes les juments du site de l'Étang du Moulin Neuf depuis 2002 (ce qui ne nous rajeunit pas...). Vous allez peut-être nous croiser le long du sentier... Amusez-vous à nous reconnaître grâce à nos cartes d'identité !

Rendez-vous au point de départ, le verger de pommiers, situé à gauche du **parking de Kerliziri**



## A. POINT DE DÉPART : Le verger de pommiers

Ici, c'est le verger ! Il a été planté par les enfants de Plounérin en 2016 avec des variétés de pommiers bretons. Cet espace est là pour favoriser la biodiversité. On y trouve un grand nombre d'espèces végétales et animales comme par exemple :



Le Pinson  
des arbres



La Sittelle  
torchepot



La Mésange  
bleue

Ils s'y nourrissent, s'y reposent et même s'y reproduisent

Vous pouvez déguster une pomme avant de faire le tour de l'étang (si la saison s'y prête...) mais surtout ne la partagez pas avec nous : les friandises sont dangereuses pour notre santé !

Pour aller au prochain point GPS, baladez-vous les yeux grands ouverts à la recherche de la variété de pommier suivante :

**1er indice** : Son nom est en 4 mots

**2ème indice** : Son nom ressemble à celui de sa cousine la « Reine des reinettes »



Vous ne trouvez pas ? Voilà un **dernier indice** : Dans son nom se trouve une ville bretonne

Une fois trouvée, le **nombre de lettres que contient la ville bretonne** constitue le chiffre manquant aux coordonnées GPS ci-dessous, indiqué par la lettre « **A** ». Rentrez-les dans votre GPS et retrouvons-nous à la prochaine station !

**Coordonnées GPS : N48°33'49.A" W003°33'38.1"**



Une aide GPS est présente à la fin du document pour vous donner un coup de mains si besoin



- Pour vous faciliter la saisie des coordonnées GPS, n'hésitez pas à les copier pour les stations suivantes  
- Attention à bien suivre le sentier autour de l'étang, même si le GPS indique un autre chemin.

## B. LA CROISEE DES CHEMINS

Que fait cette laisse pour chien ici ? Etrange... Et si vous la tiriez pour en savoir plus ?



La faune sauvage a besoin de calme et de sécurité toute l'année. Quant à nous quatre, nous n'apprécions pas non plus être dérangées et/ou stressées par qui que ce soit... Alors pensez à nous et tenez votre chien en laisse **s'il vous plait** !

Le **nombre de lettres du dernier mot** inscrit sur la laisse vous permet de compléter les coordonnées GPS (**B**) et de vous rendre au prochain point !

**Coordonnées GPS : N48°33'4B.2" W003°33'4B.8"**



Attention à bien suivre le sentier autour de l'étang, même si le GPS indique un autre chemin.

## C. LA PRAIRIE PATUREE

Le pâturage permet d'éviter que les prairies et les landes soient envahies de saules, de pins ou de chênes. Ces habitats servent de zones de refuge et constituent des ressources de nourriture pour la faune :



Certaines **chauves-souris** mangent presque exclusivement les insectes qui dégradent les crottins des chevaux

La **Fauvette à tête noire** fait son nid dans les ronciers



Sur le site, plusieurs prairies sont entretenues par **pâturage** :



Nous sommes 4 juments de race **Camargue** et sommes ici toute l'année. Nous sommes utiles car nous aimons être les sabots dans l'eau, ce qui est une aubaine au vu des milieux humides des bords de l'étang.

Au printemps, 2 **Traits breton** viennent nous prêter main forte pour l'entretien du site. C'est une race locale



L'été, 8 vaches **Highland-Cattle** viennent aussi nous aider. C'est une race rustique qui se nourrit des jeunes ronces et arbrisseaux.



- Suivez ces étapes pour compléter les coordonnées GPS :
- 1- **Combien d'animaux** de pâture sont présents sur le site le **22 mai** ?
  - 2- **Multipliez** le nombre d'animaux présents par le **nombre de sabots** que chacun de ces animaux possède
  - 3- Enfin, **multipliez par 2** le résultat pour obtenir le nombre manquant aux coordonnées GPS (**C**)

**Coordonnées GPS : NC°33'37.6" W003°34'04.5"**



Attention à bien suivre le sentier autour de l'étang, même si le GPS indique un autre chemin.

## D. LE PETIT PONT DE BOIS



Que diriez-vous d'apprendre à reconnaître quelques essences d'arbres ?

Des plaques sont disposées aux pieds de certains arbres sur environ 500 mètres le long du sentier. Elles vous aideront à reconnaître différentes essences d'arbres grâce à leurs noms et leurs critères de reconnaissance.

Le chiffre manquant aux coordonnées GPS (**D**) se trouve **derrière la plaque** de l'arbre suivant :

« **Mes feuilles sont dentées, mais ce ne sont pas elles qui piquent...** »

**Coordonnées GPS : N48°33'5D.3" W003°33'48.3"**



Attention à bien suivre le sentier autour de l'étang, même si le GPS indique un autre chemin.

## E. AUX PIEDS DES NOISETIERS

Intéressons-nous maintenant à un petit mammifère peu connu : le Muscardin d'Europe, surnommé le Rat d'or. Vous trouverez dans le livret une fiche d'identité de cette espèce particulière !

Le Muscardin est friand de noisettes. Après les avoir dévorées, il y laisse des traces bien spécifiques, ce qui permet de s'assurer de sa présence. Que diriez-vous de vous mettre dans la peau d'un naturaliste en enquêtant sur la présence du Rat d'or? Partez à la recherche de noisettes marquées par le Muscardin aux pieds des noisetiers, avant le ponton en bois !



Pour accéder au prochain point, **trouvez la noisette marquée** par le Muscardin. Tout près d'elle, le chiffre manquant aux coordonnées GPS (**E**) s'y cache sûrement...

**Coordonnées GPS : NE8°3E'01.6" W003°33'E2.1"**



*Attention à bien suivre le sentier autour de l'étang, même si le GPS indique un autre chemin.*

## F. EN HAUT DU PONTON DE PÊCHE

Vous voici devant un panneau qui explique le mode de gestion de l'étang. Cet étang s'envase : si rien n'est fait, il disparaîtra d'ici 30 ans... Découvrez sur ce panneau la gestion choisie pour concilier cet envasement et la présence d'une biodiversité remarquable... Bonne lecture !

**Combien de lettres comportent le nom du fleuve** qui se déverse dans l'étang ? Remplacez les lettres « **F** » par la réponse et retrouvons-nous au trésor !

**Coordonnée GPS : N48°FF'45.9" W00F°FF'F0.4"**



*Attention à bien suivre le sentier autour de l'étang, même si le GPS indique un autre chemin.*

Pour trouver le trésor, vous pouvez continuer sur le sentier « Autour de l'étang » ou passez par le chemin des landes. Une fois arrivé au point GPS, ouvrez grand les yeux pour trouver le trésor !

**Vous avez trouvé le trésor ?**

**Félicitation !!**

**Vous voulez faire une collection de ces trésors ?**

D'autres aventures sont à découvrir le long de la vallée du Léguer.

Office de Tourisme de la Côte de Granit Rose.

02 96 05 60 70

[www.bretagne-cotedegranitrose.com](http://www.bretagne-cotedegranitrose.com)

Bureau d'information touristique de Belle-Isle-en-Terre. 02 96 43 01 71

[www.guingamp-paimpol.com](http://www.guingamp-paimpol.com)



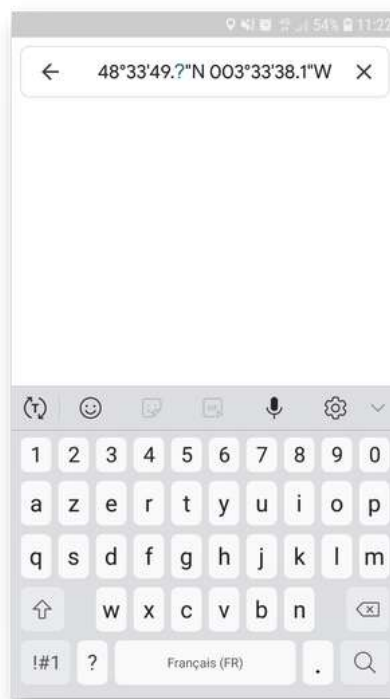
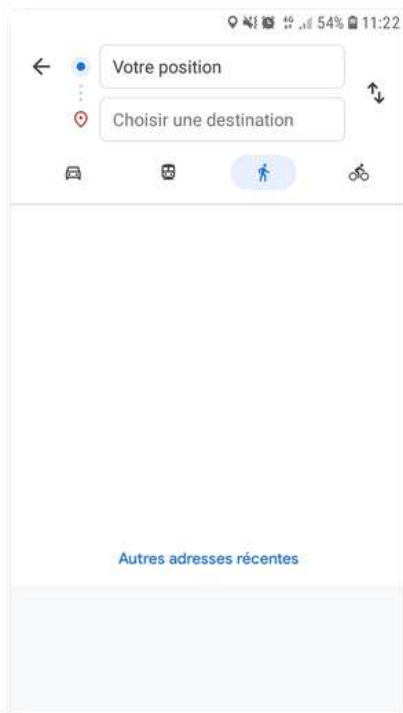
# Aide GPS

Pour réaliser cette chasse au trésor vous aurez besoin de votre **téléphone portable** qui fera office de GPS ou bien d'un **GPS que vous pouvez emprunter à l'Office de Tourisme**.

À chaque station, un petit jeu vous attend. Celui-ci vous permettra de récolter des indices pour rentrer les **coordonnées GPS** de la station suivante et ainsi vous mener jusqu'au trésor !

## Exemple d'utilisation du GPS Google Maps sur téléphone :

1. Activer la localisation GPS de votre téléphone (*localisation*)
2. Ouvrez l'application Maps
3. Saisissez un itinéraire 
4. Sélectionnez "**piéton**" parmi les moyens de transport proposés 
5. Renseignez votre **position** et votre **destination**

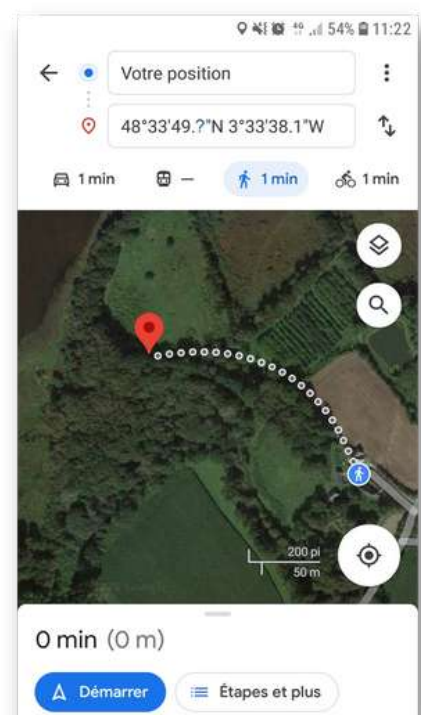


Attention à la **saisie des coordonnées GPS !**  
Pour **Google Maps**, la lettre indiquant l'orientation s'écrit à la fin !

6. Démarrez votre itinéraire et marchez jusqu'à la station suivante !



Même si votre GPS vous indique de prendre la route ou un autre chemin, il faut **suivre le sentier du tour de l'étang** indiqué par les panneaux « **Autour de l'étang** ».





# Fiche d'identité du Muscardin d'Europe

Le Muscardin d'Europe (*Muscardinus avellanarius*), appelé « **Grilian** » en breton, habite des sous-bois denses, des ronciers, des bocages ou encore des fourrés côtiers avec prunelliers. Il est **protégé** et **quasi menacé** en Bretagne.


Ses repas sont très complets et diversifiés : il se nourrit de mûres ou autres baies, d'amandes des noyaux de merises et prunelles, de bourgeons, de noisettes et même d'insectes.

Etant très difficile à observer, le meilleur moyen de savoir si l'espèce est présente, c'est de trouver l'un de ses repas préférés : les **noisettes** !



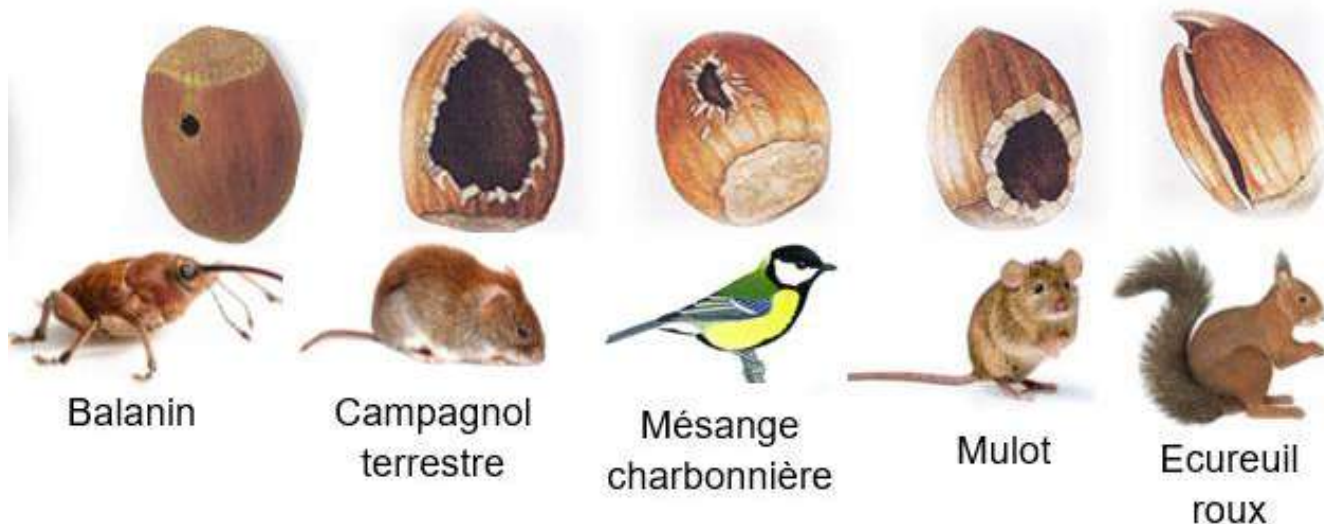
Répartition du Muscardin en Bretagne

## Comment reconnaître une noisette marquée par le Muscardin ?





Attention à ne pas confondre avec l'œuvre d'autres petits rongeurs, oiseaux ou insectes :



Si vous avez la chance de trouver une noisette marquée par le Muscardin, vous pouvez les **envoyer au GMB** (Groupe Mammalogique Breton), ce que leur permettra de **compléter leurs données** !

Pour faire parvenir les noisettes marquées par le Muscardin au GMB :

- Par colis postal accompagné de la **fiche de renseignements**, à l'adresse du Groupe Mammalogique Breton.
- En les déposants, munis de la **fiche de renseignements**, au siège du GMB ou dans une de ses antennes.

Contacts GMB ([www.gmb.bzh](http://www.gmb.bzh)):

**Siège régional** : Maison de la Rivière, 29 450 SIZUN - 02.98.24.14.00. - [contact@gmb.bzh](mailto:contact@gmb.bzh)

**Antenne des Côtes-d'Armor** : 10, bd de Sévigné, 22 000 SAINT-BRIEUC - 02.96.61.06.64.

# Carte d'identité des juments de Camargue

Moi, c'est **Lierre** ! Je suis née en 2000 et il paraît que je suis la plus gourmande de nous 4 !


**Kellen** est ma sœur aînée, elle est née en 1999. Elle est plutôt timide et aime bien se cacher entre nous.

**Korze** est aussi née en 1999. C'est la plus sauvage, elle ne viendra jamais se faire caresser ! A l'inverse, **Mousse**, née en 2001 sera sûrement celle qui viendra vous dire bonjour la première... si nous ne sommes pas trop occupées à manger !



*Sauras-tu nous reconnaître ?*


**Kellen**



J'ai une **tache rosée étroite et toute en longueur** sur mon museau et ma tête. De plus, mon **sabot arrière droit** est à **moitié blanc**

Je suis la seule à avoir une **petite tache rose dans ma narine droite**. Pour vous aider un peu plus, mon **sabot arrière gauche** est totalement **blanc**

**Mousse**



**Lierre**



Comme Kellen, j'ai une longue **tache rosée étroite** sur mon museau et ma tête mais j'ai mes **4 sabots noirs**. De plus, ma tache rosée est décalée à gauche

On peut me confondre avec Mousse mais j'ai mes **4 sabots noirs** et mes **lèvres sont roses avec de petites taches noires**

**Korze**

