



CIRCUIT TOUR DES QUATRE ÉTANGS

Iffendic



1h45 à 3h30

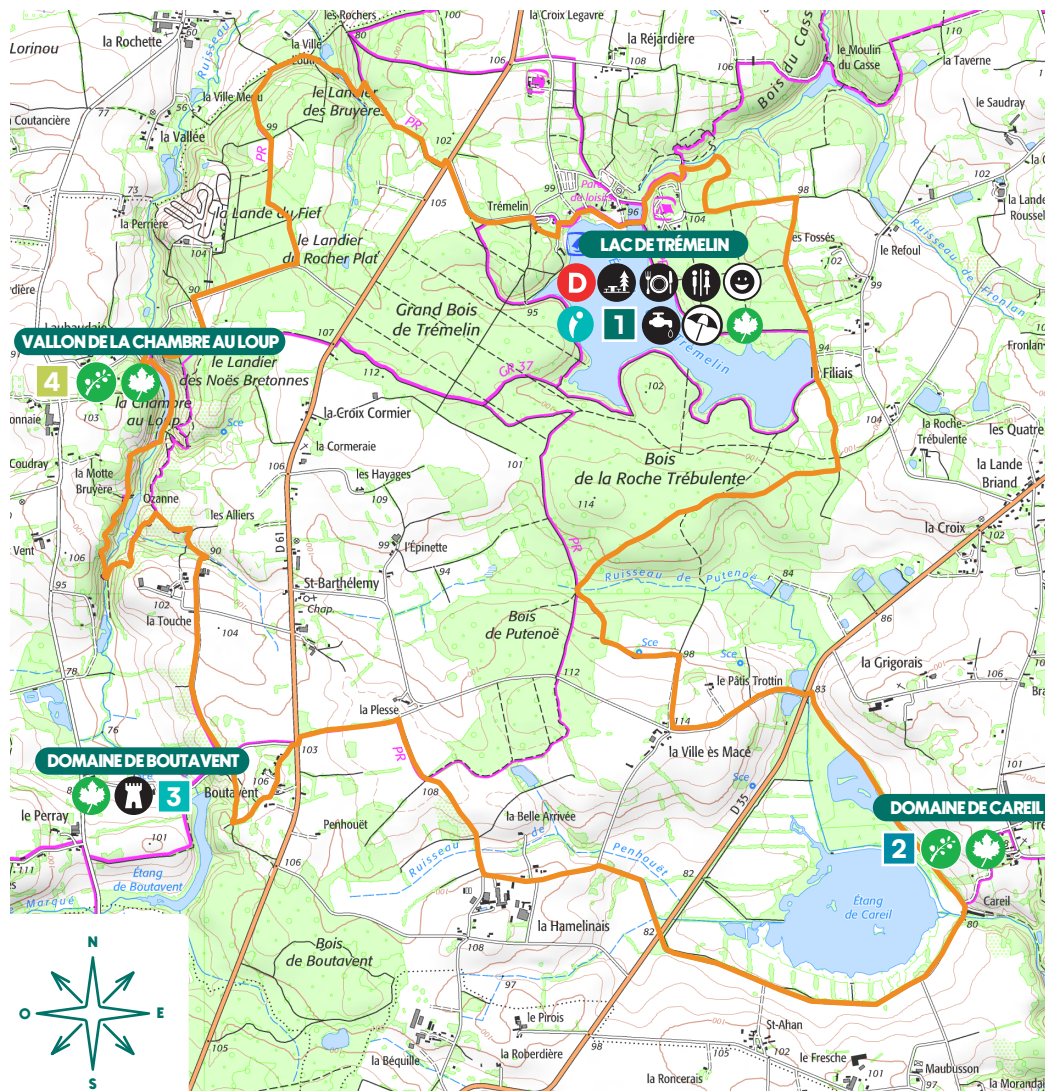
20 KM
250 D+
n°8

POINT DE DÉPART :
LAC DE TRÉMELIN À IFFENDIC

COORDONNÉES GPS LAT 48°06'01.5"N LONG 2°01'55.0"W



Au départ du lac de Trémelin cette boucle vous permettra de réaliser une sortie longue assez roulante pour travailler votre vitesse et votre endurance. Une première partie en forêt sans difficulté vous mènera jusqu'à la Chambre au Loup, "petit canyon breton" pour une section plus technique. La dernière partie toute en relance vous mènera au travers du bois de casse jusqu'au point de départ.



version de juin 2026

À VOIR EN CHEMIN


- LAC DE TRÉMELIN** : Site boisé de 220 hectares autour d'un vaste plan d'eau. Sur place : escalad'arbres, activités nautiques, baignade surveillée en été, centre équestre, hébergements, restaurant, lieu d'exposition d'art contemporain, départ de nombreuses randonnées.
- DOMAINE DE CAREIL** : Cet espace naturel du département abrite une réserve ornithologique, avec un étang de 43 hectares entouré de prairies. C'est l'occasion de faire une pause et d'observer les oiseaux dans l'un des observatoires. Détente garantie !
- DOMAINE DE BOUTAVENT** : Situé sur un éperon rocheux dominant la forêt de Paimpont, l'ancien château médiéval fait l'objet de recherches archéologiques pour permettre une meilleure compréhension de l'histoire du site et une mise en valeur des vestiges.
- VALLON DE LA CHAMBRE AU LOUP** : Espace naturel du Département est une vallée encaissée bordée de falaises de schiste rouge, dans un paysage magnifique culminant à 35 mètres de hauteur. Il abrite la légende du loup celté où « la silhouette d'un loup, gueule levée vers le ciel est inscrite dans un rocher.

CHARTRE DU RANDONNEUR

- ◆ Restons sur les chemins afin de limiter le piétinement de la végétation et l'érosion
- ◆ Refermons les clôtures et barrières derrière nous
- ◆ Rempportons nos déchets
- ◆ Renseignons-nous sur la faune et la flore pour mieux la préserver
- ◆ Partageons l'espace naturel avec les autres usagers
- ◆ Renseignons-nous des périodes de chasse auprès des mairies et offices de tourisme



SUIVEZ LE BALISAGE




LÉGENDE

- Office de tourisme
- Départ
- Toilettes
- Plage surveillée juillet/août
- Aire de pique-nique
- Autre site naturel
- Bar / Restaurant
- Point d'eau
- Patrimoine remarquable
- Lieu d'art, activités nautiques et d'aventure, VTT
- Sentier thématique famille



Téléchargez la trace GPX
et découvrez d'autres
balades et randonnées :

destination-broceliande.com



OFFICE DE TOURISME
MONTFORT COMMUNAUTÉ
02 99 09 06 50
tourisme@montfortcommunaute.bzh

Espaces
TRAIL