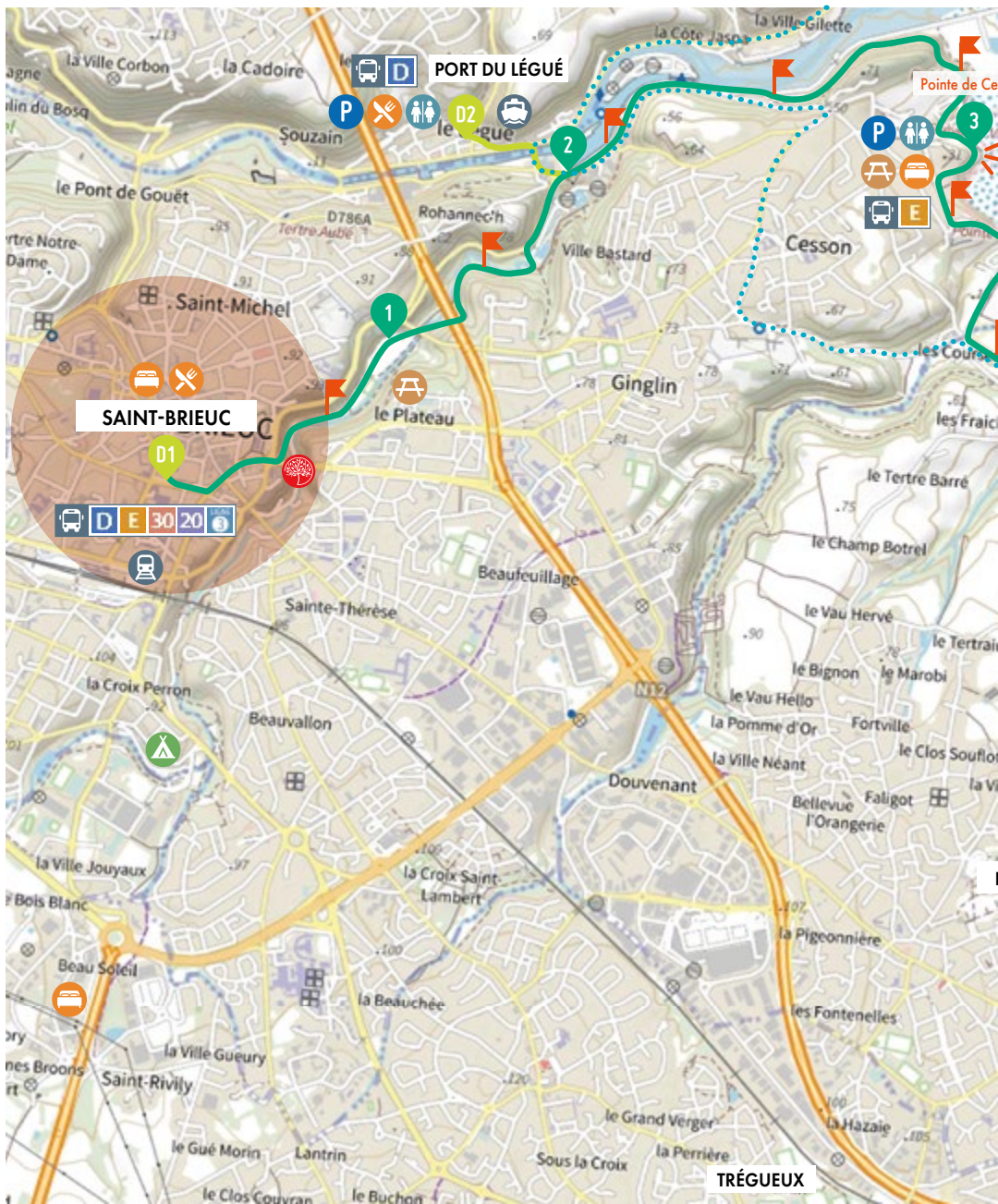
















Au départ de Saint-Brieuc, parcourez le célèbre GR®34, ancien sentier des douaniers autrefois parcouru par les gardes-côtes.

En mettant le cap à l'Est, prenez un grand bol d'air au cœur de la Réserve Naturelle de la Baie de Saint-Brieuc, plus grande réserve de Bretagne ! Histoire et nature se mêlent au gré de la balade. Le regard s'évade sur les filières d'eau encerclant les prés salés, submergés lors des grandes marées. Un espace préservé qui accueille chaque année des milliers d'oiseaux migrateurs que l'on prend plaisir à observer jusqu'à la Maison de la Baie.

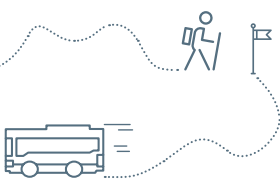




- | | | |
|--|---|--|
|  Parking |  Panoramas |  Services |
|  Points d'intérêt |  WC - Points d'eau |  Port de plaisance |
|  Variante et retour bus |  Tables de pique-nique |  Gare de Saint-Brieuc |
|  1 km sur plan |  Camping |  EV4 Vélomaritime |



Extrait de PLAN IGN V2 - 2021



- BREIZHGO**
- Bus
 - Saint-Brieuc / Port du Légué
 - Saint-Brieuc / Le Valais
 - Saint-Brieuc / Yffiniac
 - Saint-Brieuc / Hillion
 - Saint-Brieuc / Yffiniac / Hillion

- Balitage GR®**
- Continuité de sentier
 - Changement de direction
 - Mauvaise direction

250 M

01 Départ de l'Office de Tourisme de la Baie de Saint-Brieuc, 2 quater rue des Lycéens Martyrs.

Longer le centre commercial Les Champs par la rue du 71^e Régiment d'Infanterie. Arrivés sur la place Du Guesclin, remonter la courte avenue de la Libération et prendre le boulevard de Sévigné. À gauche du pont d'Armor, suivre le chemin qui descend dans la Vallée de Gouédic.



1 LA VALLÉE DE GOUÉDIC ET LE PONT DE TOUPIN

Véritable poumon vert de la ville de Saint-Brieuc, le parc de la vallée de Gouédic est un paradis de la biodiversité. Vous trouverez certainement sur votre chemin des hôtels à hirondelles ou des refuges à papillons. Un peu plus bas, au pied du pont de Toupin, classé Monument Historique, un espace fleuri prévoit des plantations mellifères pour les abeilles sauvages.

Arpenter la vallée de Gouédic jusqu'au port du Légué dans le sens de la descente.

02 Autre départ possible : parking place de la Résistance, port du Légué - Enlever 3 km au parcours.

2 LE PORT DU LÉGUÉ

3 km

Autrefois tourné vers la « Grande Pêche » des Terres Neuvas, le port du Légué a été contraint, par sa situation de fond de baie au marnage puissant, d'évoluer vers des activités de plaisance et de commerce. Avec ses friches industrielles récemment réhabilitées et ses façades colorées, les quais sont aujourd'hui un espace de promenade très apprécié des Briochins !

Arrivé au port, prendre à droite et continuer sur le GR®34, direction la grève du Valais.



3 GRÈVE DU VALAIS

5 km

Petite grève aménagée située à deux pas du port du Légué, elle tient sa renommée grâce aux cabanons colorés nichés sur la falaise. Leur installation date de 1936 pour les plus anciens : époque des premiers congés payés. Elle offre un point de vue sur les vestiges de la tour médiévale de Cesson, construite en 1395 sur ordre du duc de Jean IV de Bretagne.

4 BOUTDEVILLE - LA BRIQUETERIE

De 1905 à 1948, le train y faisait une halte entre Saint-Brieuc et Moncontour. Les habitants des Grèves l'utilisaient fréquemment pour se déplacer et transporter des marchandises, notamment les briques produites par l'usine à côté. On le nommait le « Petit train des Côtes-du-Nord », ancien nom du département, car il y avait seulement 1 m d'espacement entre ses rails contre 1,435 m sur une voie normale.



Arrivée variante 9 km

Pour un retour en bus : TUB 30 - arrêt « Boutdeville », à quelques mètres en remontant la rue Boutdeville.

5 LES GRÈVES

10,5 km

Classée Réserve Naturelle depuis 1998, toute cette nature sauvage a bien failli disparaître au cours du 20^e siècle. Une décharge y siégeait un peu plus haut, des projets de port ou même d'aéroport circulaient. Après vingt longues années de combat mené notamment par des naturalistes et des riverains, le fond de la Baie de Saint-Brieuc a retrouvé son calme et sa sérénité d'origine. Ce paysage de filières d'eau encerclant des prés salés, totalement recouvert lors des grandes marées, accueille chaque année une diversité d'oiseaux venus de tout horizon.

6 LA MAISON DE LA BAIE

Centre d'Hillion à 1 km

Nichée au cœur de la Réserve Naturelle de la Baie de Saint-Brieuc, la Maison de la Baie, labellisée Maison nature, constitue un véritable sas d'entrée pour découvrir un patrimoine naturel unique et fascinant. À marée montante, les oiseaux se rapprochent de la côte. C'est l'occasion d'admirer le tadorne de Belon, magnifique canard marin, l'huitrier-pie, présent toute l'année, et le ballet des oies bernaches en migration de novembre à mars chaque année.

Pour un retour en bus, 2 possibilités :

➤ TUB 20 et Breizhgo (uniquement en période scolaire) - arrêt « Hillion centre », revenir sur ses pas et emprunter à gauche la D34, rue de l'Hôtellerie (balsage jaune). Arrivé à la Place de l'Eglise, direction la Mairie, puis prendre à droite, rue de Bel-Orient. L'arrêt se situe à gauche, rue du Clos Guéguen.

PATRIMOINE EN POCHE :

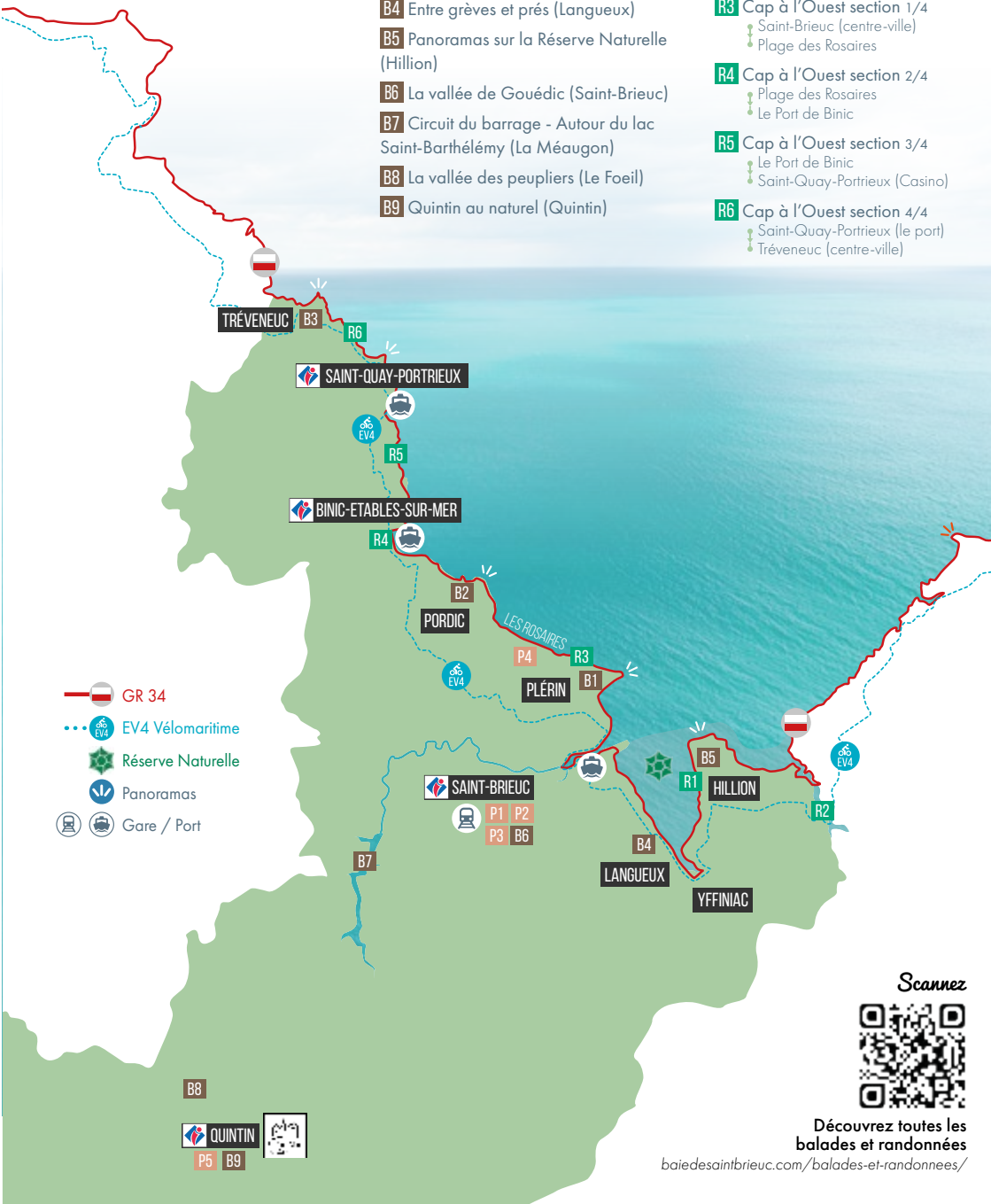
- P1** Balade historique Coeur de ville
- P2** Le port du Légué
- P3** Street Art centre-ville
- P4** Les Rosaïres : cité balnéaire
- P5** La cité de Quintin

BALADES EN POCHE :

- B1** Le panorama de la pointe du Roselier (Plérin)
- B2** Le petit tour du Coucou (Pordic)
- B3** Circuit les Quatre Bois Pointe du Bec de Vir (Tréveneuc)
- B4** Entre grèves et prés (Langueux)
- B5** Panoramas sur la Réserve Naturelle (Hillion)
- B6** La vallée de Gouédic (Saint-Brieuc)
- B7** Circuit du barrage - Autour du lac Saint-Barthélémy (La Méaugon)
- B8** La vallée des peupliers (Le Foeil)
- B9** Quintin au naturel (Quintin)

GR®34 EN POCHE :

- R1** Cap à l'Est section 1/2
 - 📍 Saint-Brieuc (centre-ville)
 - 📍 La Maison de la Baie (Hillion)
- R2** Cap à l'Est section 2/2
 - 📍 La Maison de la Baie (Hillion)
 - 📍 Viaduc Les Ponts Neufs (Hillion)
- R3** Cap à l'Ouest section 1/4
 - 📍 Saint-Brieuc (centre-ville)
 - 📍 Plage des Rosaïres
- R4** Cap à l'Ouest section 2/4
 - 📍 Plage des Rosaïres
 - 📍 Le Port de Binic
- R5** Cap à l'Ouest section 3/4
 - 📍 Le Port de Binic
 - 📍 Saint-Quay-Portrieux (Casino)
- R6** Cap à l'Ouest section 4/4
 - 📍 Saint-Quay-Portrieux (le port)
 - 📍 Tréveneuc (centre-ville)



- GR 34
- EV4 Vélor maritime
- Réserve Naturelle
- Panoramas
- Gare / Port

B8

QUINTIN

P5 **B9**



Scannez

Découvrez toutes les balades et randonnées

baiesaintbrieuc.com/balades-et-randonnees/

SE RESTAURER

Manoir Le Quatre Saisons

61 Chem. des Courses, 22000 Saint-Brieuc | 02 96 33 20 38

Crêperie des Grèves

23 rue des Grèves, 22360 Languieux | 02 96 72 56 96

Restaurant Au Bon Saint Nicolas

8 place de l'Église, 22120 Hillion | 02 96 32 21 03

SE LOGER

Hôtel-Restaurant L'Esquemm ***

4 avenue Pierre Mendès France, 22950 Trégueux | 02 96 78 44 55

Hôtel De Clisson ***

36 & 38 rue de Gouët, 22000 Saint-Brieuc | 02 96 62 19 29

Camping des Vallées***

Bd Paul Doumer, 22000 Saint-Brieuc | 02 96 94 05 05

Chambres d'hôtes Le Jardin de Flo

48 rue des Marsouins, 22000 Saint-Brieuc | 02 96 71 07 64

Hôtel-Restaurant Au Bon Saint Nicolas

8 place de l'Église, 22120 Hillion | 02 96 32 21 03

SE DÉPLACER EN BUS LE LONG DU GR®34

Astuce : prendre le bus à l'aller et revenir à pied.

Tickets de bus et horaires disponibles à l'Office de Tourisme.

Réseau **tub** du lundi au samedi

- Plage du Valais - ligne **E** arrêt « Le Valais »
- La Briqueterie - ligne **30** arrêt « Boutdeville »
- Les Grèves - ligne **30** arrêt « Les Grèves »
- Yffiniac - ligne **20** arrêt « Salle des Fêtes » (5 min à pied)
- La Maison de la Baie - ligne **20** arrêt « Hillion centre » (15 min à pied)

Réseau **BREIZHGO** ligne **1** : ne circule pas durant l'été et les vacs. scolaires

- La Maison de la Baie - ligne **1** arrêt « Hillion centre » (15 min à pied)
- Yffiniac - ligne **1** arrêt « Salle des Fêtes » (5 min à pied)

LES BONNES PRATIQUES ET CONSEILS

- Avoir de bonnes chaussures
- Choisir un sac à dos confortable
- Amener une gourde d'eau et de quoi manger
- S'équiper de lunettes de soleil et d'un coupe-vent ou d'une polaire selon la météo
- Respecter l'environnement et prévoir un sac pour vos déchets
- Connaître le balisage et suivre le sentier
- En cas d'urgence : appeler le 112
- Signaler un problème sur le parcours : sentinelles.sportsdenature.fr

Office de Tourisme et des Congrès de la Baie de Saint-Brieuc

2 quater rue des Lycéens Martyrs
au cœur du centre-ville de Saint-Brieuc

UNE QUESTION ?

(+33) 2 96 33 32 50
info@baiedesaintbrieuc.com
baiedesaintbrieuc.com

PARTAGEZ

LES PHOTOS DE VOTRE BALADE

❤️ 🗨️ 📍
[#baiedesaintbrieuc](https://www.instagram.com/baiedesaintbrieuc)

GR®34



Le **GR®34**, sentier des douaniers, borde l'ensemble des côtes bretonnes sur plus de 2000 kilomètres. Depuis l'îlot rocheux et la baie du Mont-Saint-Michel, dans la Manche, le **GR®34** atteint son but à Saint-Nazaire, en Loire-Atlantique.



Suivez-nous sur : [f](https://www.facebook.com/baiedesaintbrieuc) [i](https://www.instagram.com/baiedesaintbrieuc) [@baiedesaintbrieuc](https://www.baiedesaintbrieuc.com)

baiedesaintbrieuc.com