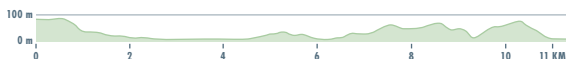
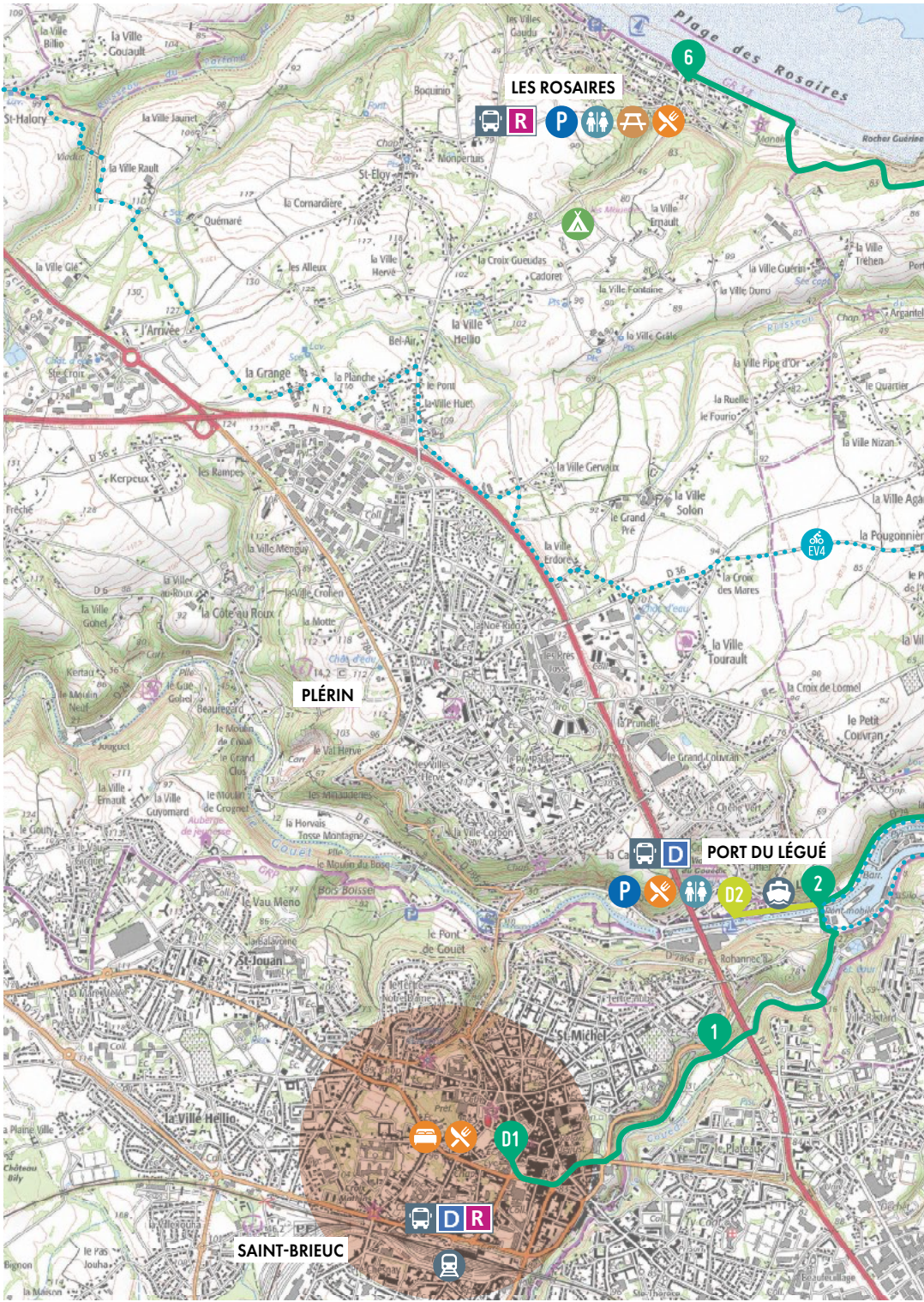




Au départ de Saint-Brieuc, arpentez le célèbre GR®34, ancien sentier des douaniers autrefois parcouru par les gardes-côtes.

En mettant le cap à l'Ouest, partez à la découverte des majestueuses falaises de la Baie de Saint-Brieuc en alternant criques et incontournables panoramas. Depuis la Pointe du Roselier, lumières et paysages s'animent au gré des marées et des saisons. Le Rocher Martin à l'horizon, vous poursuivrez le long du littoral jusqu'à la charmante petite cité balnéaire Les Rosaïres.





LES ROSAIRES

Icons for transportation: a bus, a train, a car, a bicycle, a wheelchair, and a person with a backpack.

6

PLÉRIN

PORT DU LÉGUÉ

Icons for transportation: a bus, a train, a car, a bicycle, a wheelchair, and a person with a backpack.

1

D1

Icons for transportation: a bus, a train, a car, a bicycle, a wheelchair, and a person with a backpack.

SAINT-BRIEUC

DR

D2

2

EV4

Plage des Rosaires

Château d'eau

14,2

112

112

112

112

112

112

112

112

112

112

112

112

112

112

112

112

112

112

112

112

112

112

112

112

112

112

112

112

112

112

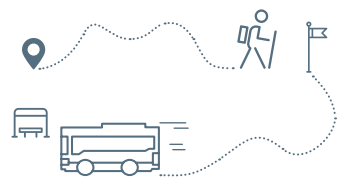
112



Extrait de PLAN IGN V2 - 2021

LÉGENDE PLAN

- Parking
- Points d'intérêt
- Variante et retour bus
- Panoramas
- WC - Points d'eau
- Tables de pique-nique
- Camping
- Services
- Port de plaisance
- Gare de Saint-Brieuc
- EV4 Vélo maritime
- Bus
- Saint-Brieuc / Port de Légué
Saint-Brieuc / Plérin / Les Rosaires
uniquement l'été



Balissage GR

- Continuité de sentier
- Changement de direction
- Mauvaise direction

D1 Départ de l'Office de Tourisme de la Baie de Saint-Brieuc, 2 quater rue des Lycéens Martyrs.

Longer le centre commercial Les Champs par la rue du 71^e Régiment d'Infanterie. Arrivés sur la place Du Guesclin, remonter la courte avenue de la libération et prendre le boulevard de Sévigné. À gauche du pont d'Armor, suivre le chemin qui descend dans la vallée de Gouédic.

1 LA VALLÉE DE GOUÉDIC ET LE PONT DE TOUPIN

Véritable poumon vert de la ville de Saint-Brieuc, le parc de la Vallée de Gouédic est un paradis de la biodiversité. Vous trouverez certainement sur votre chemin des hôtels à hironnelles ou des refuges à papillons. Un peu plus bas, au pied du pont de Toupin, classé Monument historique, un espace fleuri prévoit des plantations mellifères pour les abeilles sauvages.

Arpenter la vallée de Gouédic jusqu'au port du Légué.

D2 Autre départ possible : parking place de la Résistance, port du Légué - Enlever 2,5 km au parcours.

2 LE PORT DU LÉGUÉ

3 km

Autrefois tourné vers la Grande Pêche, le port du Légué a été contraint, par sa situation de fond de baie au marnage puissant, d'évoluer vers des activités de plaisance et de commerce. Avec ses friches industrielles récemment réhabilitées et ses façades colorées, les quais sont aujourd'hui un espace de promenade très apprécié des Briochins !

Traverser le Gouët, longer les quais à droite et prendre la route vers Saint-Laurent-de-la-Mer. Avant le virage, emprunter le sentier de l'Anse aux moines.

3 L'ANSE AUX MOINES

5,5 km

Petite plage confidentielle, surnommée « Tahiti Beach » par les locaux, elle conserve secrètement quelques cabanons en bois ayant survécu aux tempêtes. À l'abri du vent, il est agréable de s'y arrêter le temps d'un bain de soleil ou d'une baignade à marée haute.

Poursuivre le sentier jusqu'à la plage de Saint-Laurent, longer la digue et bifurquer à gauche sur la rue des Bleuets. Tourner à droite, puis prendre rue du Dr Violette. L'entrée du sentier côtier est sur la gauche, juste avant le Centre Hélio Marin.

4 LA POINTE DU ROSELIER

Cet endroit offre un spectaculaire panorama à 360° sur la Baie de Saint-Brieuc. C'est le point de vue incontournable sur la Réserve Naturelle, les criques et les falaises qui dessinent le littoral costarmoricain. L'endroit est idéal pour apprécier les couleurs et les paysages qui se renouvellent sans cesse au gré des marées et des saisons.



Arrivée variante 9 km

*Pour un retour en bus : TUB **D** - arrêt « Ville Hervy », au parking, poursuivre sur la rue du Roselier. L'arrêt se situe à l'intersection de la rue de Martin Plage.*

Poursuivre sur le GR®34, direction Martin Plage.

5 MARTIN PLAGE

9,5 km

Cette jolie plage sauvage de sable fin et de galets est autant appréciée par les baigneurs que par les pêcheurs à pied en période de grande marée. Le rocher blanc coiffé d'une croix est emblématique de Martin Plage. Il est un repère indispensable à la navigation !

Depuis le parking, continuer sur le rue du Port Martin et récupérer le GR®34 quelques mètres plus haut, sur la droite. Sur la digue, prolonger jusqu'à l'esplanade des Rosaires.

6 LES ROSAIRES

Créée au début du 20^e siècle, la petite cité balnéaire est devenue en quelques décennies la plage des briochins. Avec ses 2 km de sable fin, locaux et vacanciers peuvent s'adonner en toute liberté à leurs activités favorites : sport, farniente, découverte des Rosariennes, villas de bord de mer. Et pour une pause gourmande : direction l'esplanade et ses terrasses ensoleillées !

⚠ *Pour un retour en bus : possible uniquement l'été avec la ligne TUB **R***



PATRIMOINE EN POCHE :

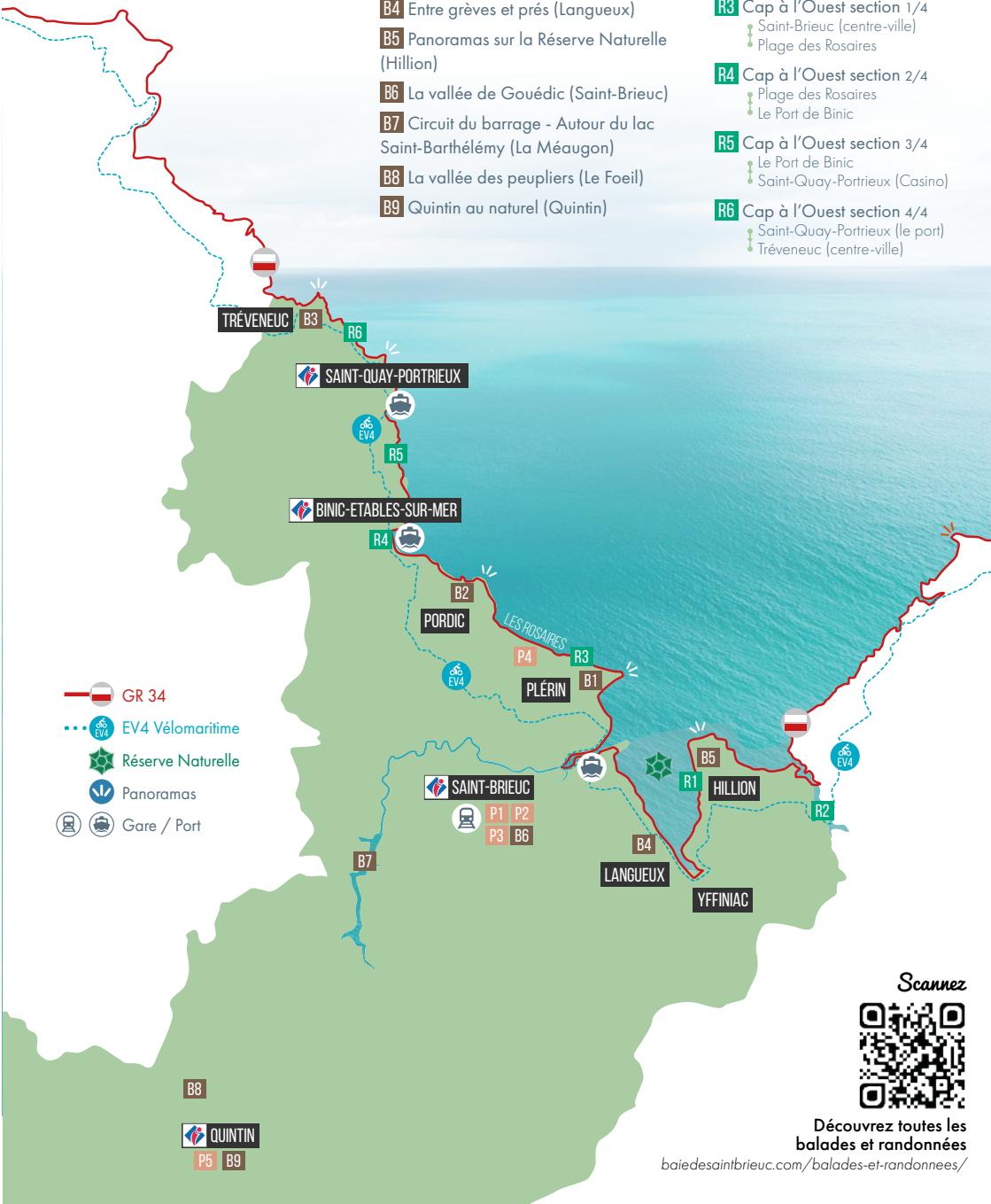
- P1** Balade historique Coeur de ville
- P2** Le port du Légué
- P3** Street Art centre-ville
- P4** Les Rosaïres : cité balnéaire
- P5** La cité de Quintin

BALADES EN POCHE :

- B1** Le panorama de la pointe du Roselier (Plérin)
- B2** Le petit tour du Coucou (Pordic)
- B3** Circuit les Quatre Bois Pointe du Bec de Vir (Tréveneuc)
- B4** Entre grèves et prés (Langueux)
- B5** Panoramas sur la Réserve Naturelle (Hillion)
- B6** La vallée de Gouédic (Saint-Brieuc)
- B7** Circuit du barrage - Autour du lac Saint-Barthélémy (La Méaugon)
- B8** La vallée des peupliers (Le Foeil)
- B9** Quintin au naturel (Quintin)

GR®34 EN POCHE :

- R1** Cap à l'Est section 1/2
 - ↳ Saint-Brieuc (centre-ville)
 - ↳ La Maison de la Baie (Hillion)
- R2** Cap à l'Est section 2/2
 - ↳ La Maison de la Baie (Hillion)
 - ↳ Viaduc Les Ponts Neufs (Hillion)
- R3** Cap à l'Ouest section 1/4
 - ↳ Saint-Brieuc (centre-ville)
 - ↳ Plage des Rosaïres
- R4** Cap à l'Ouest section 2/4
 - ↳ Plage des Rosaïres
 - ↳ Le Port de Binic
- R5** Cap à l'Ouest section 3/4
 - ↳ Le Port de Binic
 - ↳ Saint-Quay-Portrieux (Casino)
- R6** Cap à l'Ouest section 4/4
 - ↳ Saint-Quay-Portrieux (le port)
 - ↳ Tréveneuc (centre-ville)



- GR 34
- EV4 Vélor maritime
- Réserve Naturelle
- Panoramas
- Gare / Port

- B8**
- QUINTIN**
- P5** **B9**

Scannez



Découvrez toutes les balades et randonnées

baiesaintbrieuc.com/balades-et-randonnees/

SE RESTAURER

Pørtland by Nicolas Adam

Port du Légué, place de la Résistance, 22190 Plérin | 02 96 68 41 97

Le Grand Léjon

3 place de la Résistance, 22190 Plérin | 02 96 33 02 78

La Fabrique

Port du Légué 29 rue Adolphe Le Bail, 22190 Plérin | 02 96 61 54 68

Bistrot du Marin

1 rue de la Tour, 22190 Plérin | 02 96 33 28 69

West Coast

11 Bd du Roi d'Ys, 22190 Plérin | 02 96 58 07 53

Bistrot Les Rosaies

6 Bd de la Côté d'Émeraude, 22190 Plérin | 02 96 79 38 21

SE LOGER

Camping Les Rosaies

Ouvert de mai à septembre

3 chemin de Cadoret - 22190 Plérin | 02 96 58 64 90

Camping Les Mouettes **

Ouvert d'avril à septembre

4 rue de la Ville Ernault - 22190 Plérin | 02 96 94 05 05

SE DÉPLACER EN BUS LE LONG DU GR®34

Astuce : prendre le bus à l'aller et revenir à pied.

Tickets de bus et horaires disponibles à l'Office de Tourisme.

Réseau **tub** du lundi au samedi

- Pointe du Roselier - ligne D arrêt « La Ville Hervy » (10 min à pied)
- Les Rosaies - ligne R seulement l'été (*hors juillet août, réservez votre proxitub, service personnalisé de transport : tub.bzh/reseau/proxitub*)
- Saint-Laurent-de-la-Mer - ligne D arrêts « Place Bellevue » / « Kennedy »

LES BONNES PRATIQUES ET CONSEILS

- Avoir de bonnes chaussures
- Choisir un sac à dos confortable
- Amener une gourde d'eau et de quoi manger
- S'équiper de lunettes de soleil et d'un coupe-vent ou d'une polaire selon la météo
- Respecter l'environnement et prévoir un sac pour vos déchets
- Connaître le balisage et suivre le sentier
- En cas d'urgence : appeler le 112
- Signaler un problème sur le parcours : sentinelles.sportsdenature.fr

Baie de
SAINT-BRIEUC
TOURISME

Office de Tourisme et des Congrès de la Baie de Saint-Brieuc

2 quater rue des Lycéens Martyrs
au cœur du centre-ville de Saint-Brieuc

UNE QUESTION ?

(+33) 2 96 33 32 50

info@baiedesaintbrieuc.com

baiedesaintbrieuc.com

PARTAGEZ

LES PHOTOS DE VOTRE BALADE



#baiedesaintbrieuc

GR®34



Le GR®34, sentier des douaniers, borde l'ensemble des côtes bretonnes sur plus de 2000 kilomètres. Depuis l'îlot rocheux et la baie du Mont-Saint-Michel, dans la Manche, le GR®34 atteint son but à Saint-Nazaire, en Loire-Atlantique.



Suivez-nous sur :   @baiedesaintbrieuc

baiedesaintbrieuc.com