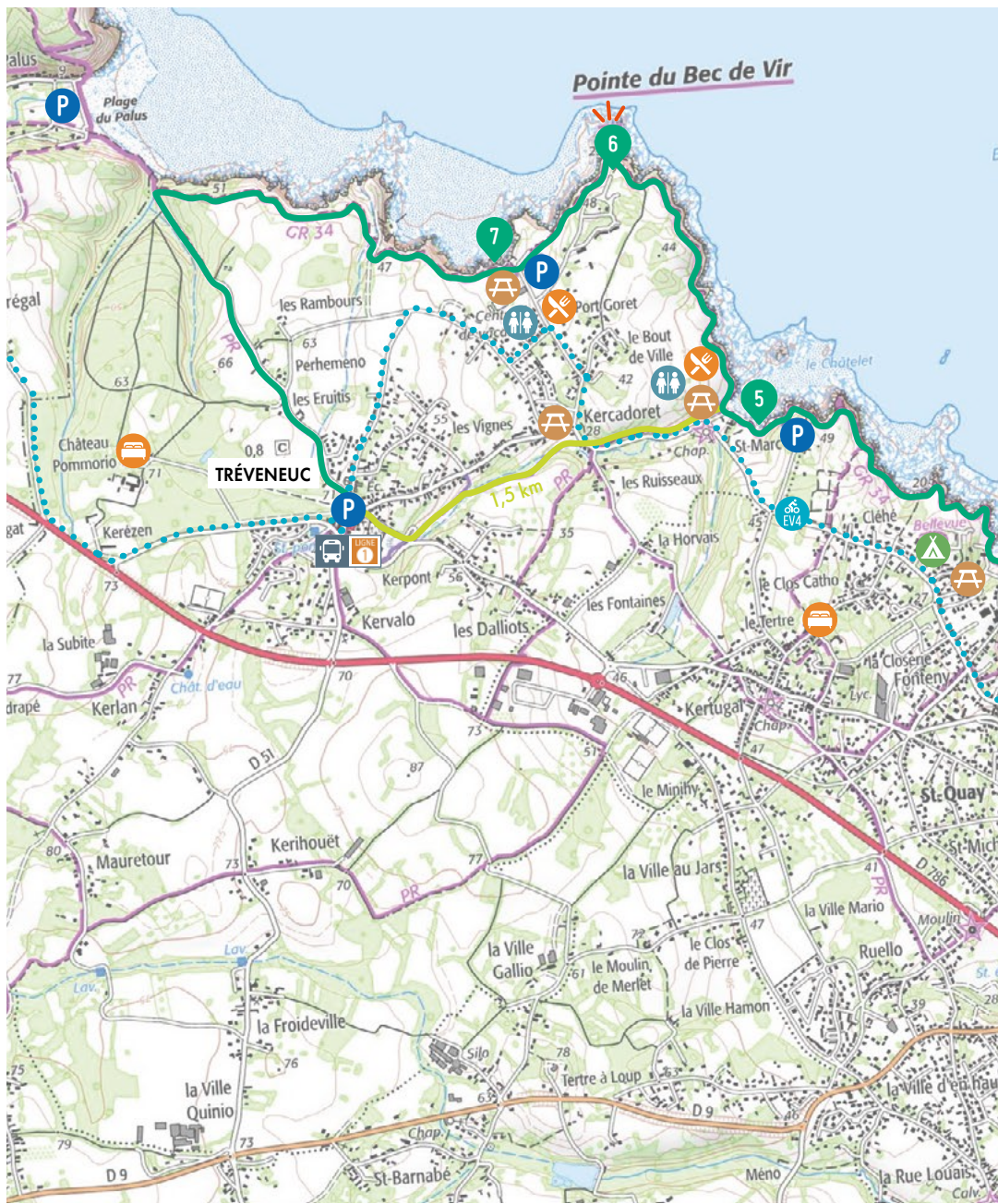













Au départ du Port d'Armor à Saint-Quay-Portrieux, partez en balade sur le célèbre GR®34, ancien sentier des douaniers autrefois parcouru par les garde-côtes. En quittant le port vers l'ouest, d'emblématiques barrières blanches vous accompagnent jusqu'au cœur de la station balnéaire avec ses plages, sa mythique piscine d'eau de mer et ses points de vue exceptionnels sur la baie et les îles Saint-Quay. Vous poursuivrez dans un environnement secret et intimiste avant d'atteindre la merveilleuse pointe du Bec de Vir à Tréveneuc. Un panorama époustouffant sur les plus hautes falaises de Bretagne vous y attend !





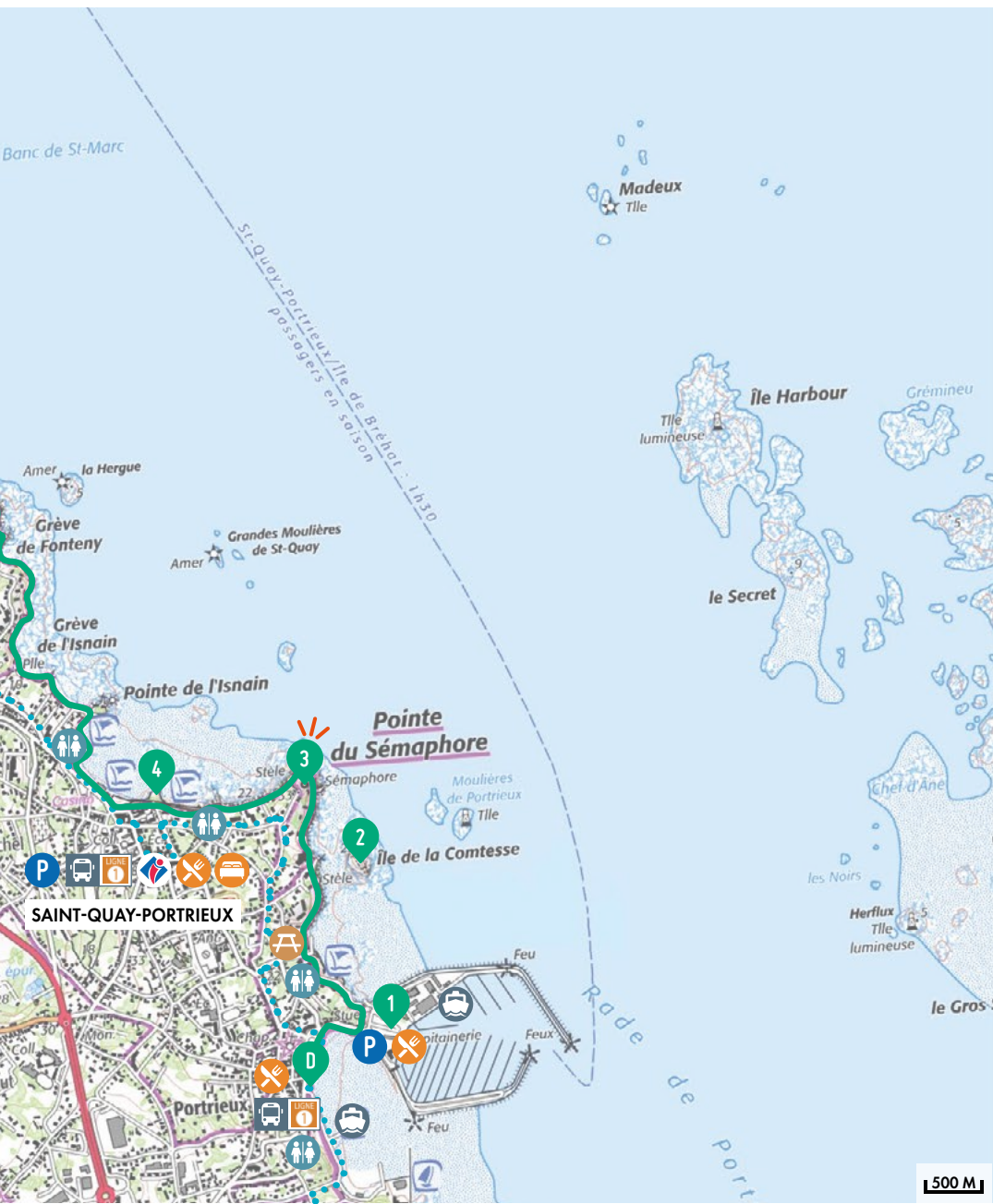
Pointe du Bec de Vir

LÉGENDE PLAN

-  Parking
-  WC - Points d'eau
-  Camping
- 
-  Points d'intérêt
-  Tables de pique-nique
-  Port de plaisance
- 
-  Services
-  Panoramas
-  EV4 Vélomaritime

Banc de St-Marc

St-Quay-Portrieux/Île de Brébat : 1h30
passagers en saison



SAINT-QUAY-PORTRIEUX

500 M



Bus

BREIZHGO






- Saint-Brieuc

- Saint-Quay-Portrieux

- Tréveneuc

Balisateur GR

-  Continuité de sentier
-  Changement de direction
-  Mauvaise direction

D Départ depuis le Portrieux.

Rejoindre le GR®34 et poursuivre en direction de la plage de la Comtesse.

1 SAINT-QUAY PORT D'ARMOR

400 m

Inauguré en 1990 par Eric Tabarly, c'est le premier port en eau profonde de Bretagne Nord, il est accessible à toute heure. Plus de 1000 bateaux sont amarrés côté plaisance et côté pêche près de 90 bateaux côtiers et hauturiers y débarquent poissons, coquillages et crustacés dont la fameuse coquille Saint-Jacques.

2 PLAGE ET ÎLE DE LA COMTESSE

800 m

L'île de la Comtesse a connu de nombreux propriétaires parmi lesquels plusieurs comtesses dont elle tire son nom. Domaine communal depuis 1975, vous pouvez y accéder dès que la marée le permet. Les murs ont été érigés pour protéger les essences rares et le potager.

Le sable de la plage se teinte parfois de reflets noirs, phénomène tout à fait naturel dû à une roche appelée l'ilménite noire.



3 POINTE DU SÉMAPHORE

1,5 km

Depuis la table d'orientation, vue panoramique sur la Baie de Saint-Brieuc, où par temps clair, vous découvrez à l'ouest l'archipel de Bréhat et à l'est les caps d'Erquy et Fréhel.

C'est la marine nationale qui occupe le sémaphore et veille ainsi sur le trafic maritime de la baie.

4 PISCINE D'EAU DE MER

2,1 km

Appelée stade nautique à sa construction en 1929, elle a été creusée dans une pointe rocheuse en seulement 4 mois, une prouesse pour l'époque !




5 GRÈVE SAINT-MARC

5,5 km

Une digue surélevée datant de la fin du 19^e siècle, fut édifée entre le rocher isolé du Châtelet et la côte rocheuse, afin de protéger l'anse des vents et de la houle d'ouest. Un chemin desservait en 1882 le port pour le transport des amendements marins. Le port abritait une quinzaine de petits bateaux sabliers et de pêche à la fin du 19^e siècle et seulement 5 canots

Arrivée variante 5,5 km

Pour un retour en bus : Au parking, prendre la direction du bourg de Tréveneuc par la vallée du Kerpont.

Le chemin est balisé jusqu'à la rue du Kerpont pendant 1,5 km (20 min). Arrivé.es au croisement, l'arrêt de bus « Tréveneuc centre » - BreizhGo ligne  n'est plus qu'à quelques mètres à droite.

6 POINTE DU BEC DE VIR

6,8 km

Le site de Bec de Vir offre un extraordinaire panorama sur la Baie, de l'île de Bréhat jusqu'aux caps d'Erquy et Fréhel par temps clair. A gauche, la naissance des plus hautes falaises de Bretagne à Plouha, à droite, le majestueux sémaphore de Saint-Quay-Portrieux.



7 PORT GORET

7,3 km

« Gored » vient du mot breton signifiant pêcherie avec barrage. Le droit de goretterie (technique de capture du poisson coincé à marée descendante) fut accordé aux seigneurs du Goëlo par les moines de l'abbaye de Beaufort. Les vestiges du barrage sont encore visibles à marée basse.

Poursuivre sur le GR®34 pendant 1,5 km. A l'intersection, emprunter le chemin à gauche qui mène au sous-bois et suivre le balisage jaune. Continuer ainsi tout droit, jusqu'au bourg de Tréveneuc.

PATRIMOINE EN POCHE :

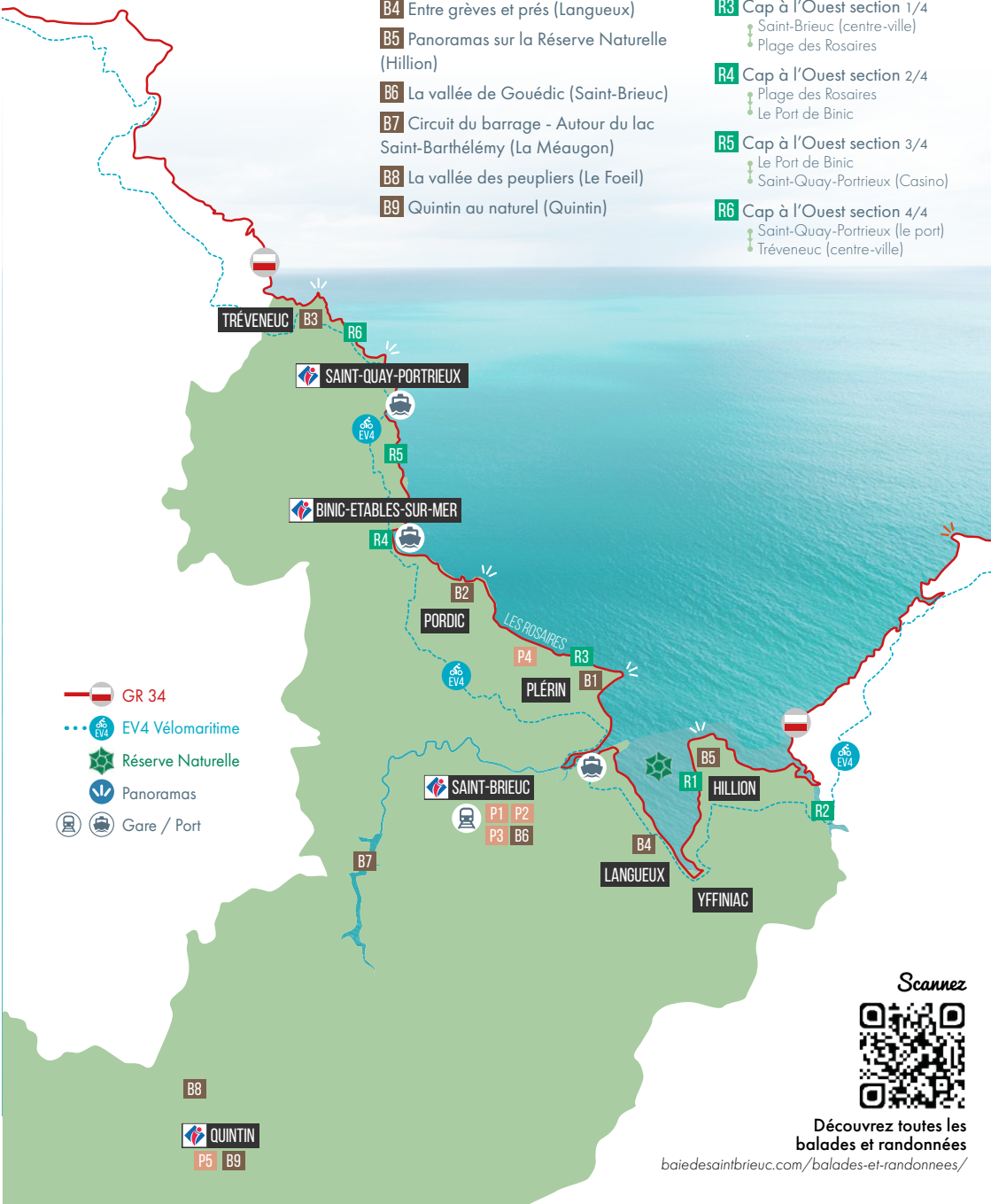
- P1** Balade historique Coeur de ville
- P2** Le port du Légué
- P3** Street Art centre-ville
- P4** Les Rosaïres : cité balnéaire
- P5** La cité de Quintin

BALADES EN POCHE :

- B1** Le panorama de la pointe du Roselier (Plérin)
- B2** Le petit tour du Coucou (Pordic)
- B3** Circuit les Quatre Bois Pointe du Bec de Vir (Tréveneuc)
- B4** Entre grèves et prés (Langueux)
- B5** Panoramas sur la Réserve Naturelle (Hillion)
- B6** La vallée de Gouédic (Saint-Brieuc)
- B7** Circuit du barrage - Autour du lac Saint-Barthélémy (La Méaugon)
- B8** La vallée des peupliers (Le Foeil)
- B9** Quintin au naturel (Quintin)

GR®34 EN POCHE :

- R1** Cap à l'Est section 1/2
 - ↳ Saint-Brieuc (centre-ville)
 - ↳ La Maison de la Baie (Hillion)
- R2** Cap à l'Est section 2/2
 - ↳ La Maison de la Baie (Hillion)
 - ↳ Viaduc Les Ponts Neufs (Hillion)
- R3** Cap à l'Ouest section 1/4
 - ↳ Saint-Brieuc (centre-ville)
 - ↳ Plage des Rosaïres
- R4** Cap à l'Ouest section 2/4
 - ↳ Plage des Rosaïres
 - ↳ Le Port de Binic
- R5** Cap à l'Ouest section 3/4
 - ↳ Le Port de Binic
 - ↳ Saint-Quay-Portrieux (Casino)
- R6** Cap à l'Ouest section 4/4
 - ↳ Saint-Quay-Portrieux (le port)
 - ↳ Tréveneuc (centre-ville)



- GR 34
- EV4 Vélo maritime
- Réserve Naturelle
- Panoramas
- Gare / Port

Scannez



Découvrez toutes les balades et randonnées

baiesaintbrieuc.com/balades-et-randonnees/

SE RESTAURER

La Crêperie du Port

50 quai de la République 22410 Saint-Quay-Portrieux | 02 96 70 40 04

Les Terrasses du Port

Esplanade du Port d'Armor 22410 Saint-Quay-Portrieux | 02 96 72 23 03

Le Café de la Plage

3 place de la Plage 22410 Saint-Quay-Portrieux | 02 96 33 74 67

Les Enfants Terribles

3 rue du Commandant Malbert 22410 Saint-Quay-Portrieux | 02 96 68 93 83

Les Viviers Saint-Marc

14 Rue de Saint-Marc, 22410 Tréveneuc | 02 96 70 56 30

SE LOGER

Hôtel Ker Moor Préférence ****

Rue du Président Le Sénégal 22410 Saint-Quay-Portrieux | 02 96 70 52 22

Hôtel Le Saint-Quay **

72 bd Maréchal Foch 22410 Saint-Quay-Portrieux | 02 90 03 67 83

Camping Bellevue *** *Ouvert d'avril à septembre*

68 boulevard du Littoral 22410 Saint-Quay-Portrieux | 02 96 70 41 84

Chambre d'hôtes Gîte de France 3 épis

Mme Le Goallec 32 rue des Dolmens 22410 Saint-Quay-Portrieux
06 70 34 60 14

Château de Pommorio - Tiny Houses

Pommorio, 22410 Tréveneuc | 06 28 25 76 99

SE DÉPLACER EN BUS LE LONG DU GR®34

Astuce : prendre le bus à l'aller et revenir à pied.

Tickets de bus et horaires disponibles auprès des Offices de Tourisme

Réseau **BREIZHGO** ligne 1 : 7/7

- Saint-Quay-Portrieux - ligne 1 arrêts « Port » et « Casino »
- Tréveneuc - ligne 1 arrêt « Tréveneuc centre »

LES BONNES PRATIQUES ET CONSEILS

- Avoir de bonnes chaussures
- Choisir un sac à dos confortable
- Amener une gourde d'eau et de quoi manger
- S'équiper de lunettes de soleil et d'un coupe-vent ou d'une polaire selon la météo
- Respecter l'environnement et prévoir un sac pour vos déchets
- Connaître le balisage et suivre le sentier
- En cas d'urgence : appeler le 112
- Signaler un problème sur le parcours : sentinelles.sportsdenature.fr

Baie de 
SAINT-BRIEUC
TOURISME

Office de Tourisme et des Congrès de la Baie de Saint-Brieuc

2 quater rue des Lycéens Martyrs
au cœur du centre-ville de Saint-Brieuc

UNE QUESTION ?

(+33) 2 96 33 32 50

info@baiedesaintbrieuc.com

[baiedesaintbrieuc.com](https://www.baiedesaintbrieuc.com)

PARTAGEZ

LES PHOTOS DE VOTRE BALADE



#baiedesaintbrieuc
#saintquayportrieux



Office de Tourisme de Saint-Quay-Portrieux

17 bis rue Jeanne d'Arc
22410 Saint-Quay-Portrieux

(+33) 2 96 70 40 64

  [@bienvenue.saintquayportrieux](https://www.bienvenue.saintquayportrieux.com)
[saintquayportrieux.com](https://www.saintquayportrieux.com)

GR®34



Le **GR®34**, sentier des douaniers, borde l'ensemble des côtes bretonnes sur plus de 2000 kilomètres. Depuis l'îlot rocheux et la baie du Mont-Saint-Michel, dans la Manche, le **GR®34** atteint son but à Saint-Nazaire, en Loire-Atlantique.

