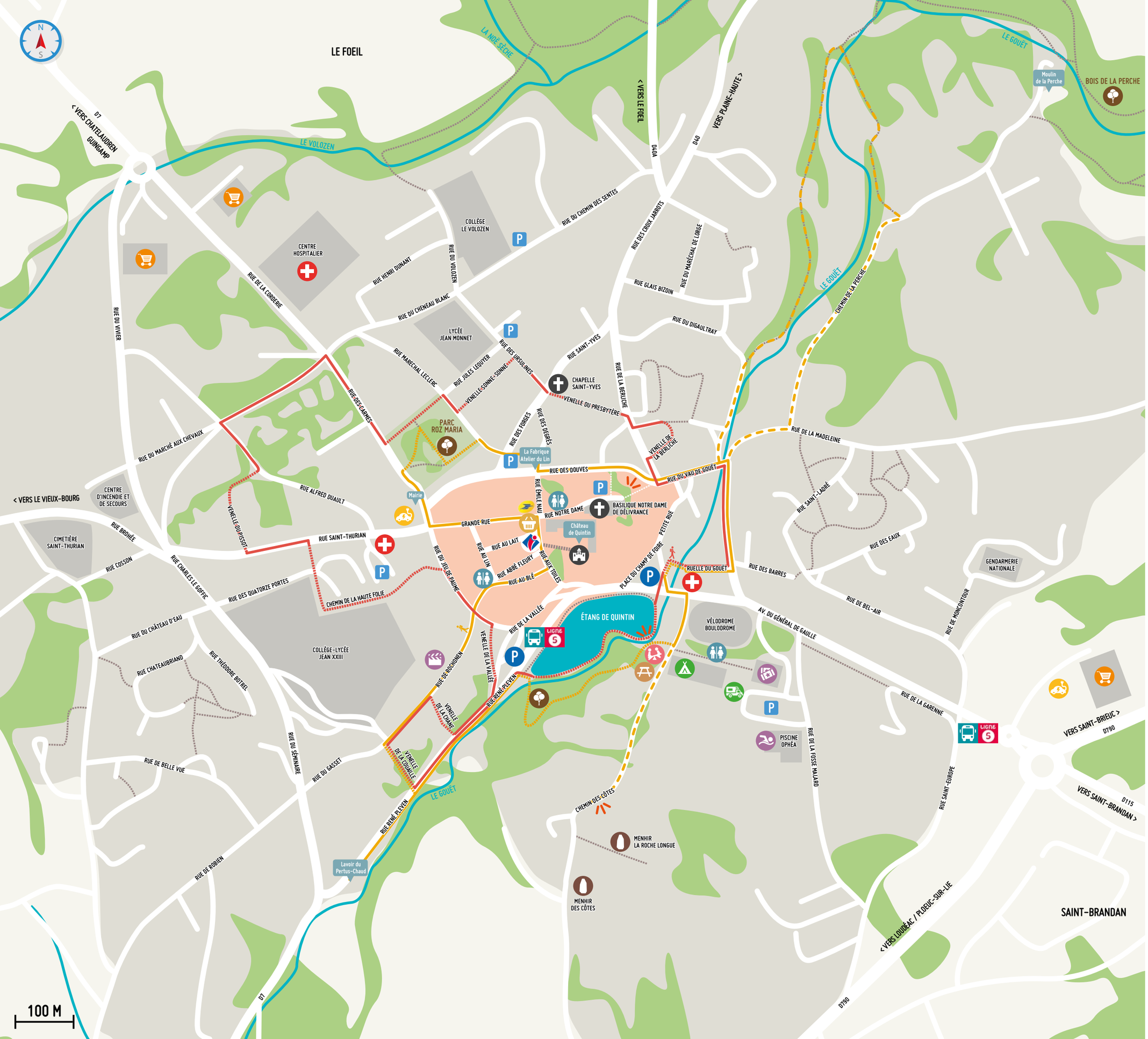

Baie de Saint-Brieuc

QUINTIN

TOURISME

BRETAGNE

- Parking conseillé gratuit - Parking
  Free car park - Empfohlen Gratisparkplätze - *Car park - Parkplatz*
- Point de vue
  Viewpoint - Aussichtspunkt
- Point d'intérêt
  Place of interest - Anziehungspunkt
- Marché (mardi matin)
  Market (tuesday morning) - Markt (dienstag morgen)
- Édifice religieux
  Place of worship - Religiöse Gebäude
- Château de Quintin
  Castle - Schloss
- Menhir
  Menhir - Menhir
- Bus - arrêt BreizhGo depuis la gare routière de Saint-Brieuc
  Bus - Bus
- Borne recharge voiture
  Electric vehicle charging station - Ladestation
- Toilettes
  Toilet - Toiletten
- Camping
  Campsite - Campingplatz
- Aire de camping-cars
  Motorhome service area - Wohnmobilstellplätz
- Cinéma
  Cinema - Kino
- Salle de spectacle
  Show venue - Konzertsaal
- Jeux pour enfants
  Playground - Kinderspielplatz
- Table pique nique
  Picnic table - Picknicktisch
- Espace naturel
  Green spaces - Naturgebiet
- Grande surface alimentaire
  Supermarket - Supermarkt
- Cabinet médical / Centre hospitalier
  Medical center - Arztpraxis
- Balade Quintin au naturel
  Quintin's nature walk - Gassen und Gässchen
- Ruelles et venelles
  Alleyways and narrow lanes - Gassen und Gässchen

NOS BALADES EN POCHE

Disponibles à l'Office du Tourisme et dans nos points relais

QUINTIN AU NATUREL
3 km - 1h à 2h
2 variantes possibles

RUELLES ET VENELLES
3,75 km - 1h à 1h30
une variante possible

rues ..... *venelles et chemins* - - *variantes*

CHÂTEAU DE QUINTIN

Place 1830, 22800 Quintin
Entrée par l'impasse de la Pompe, en face de l'Office du Tourisme
02 96 74 94 79 | chateaudequintin.fr

LA FABRIQUE - ATELIER DU LIN

1 rue des Degrés, 22800 Quintin
07 85 38 40 96 | maisondutisserandquintin.com

OFFICE DE TOURISME

6 place 1830 - 22800 Quintin
02 96 74 01 51 | quintin@baiedesaintbrieuc.com

Petite cité de caractère®

QUINTIN

Baie de Saint-Brieuc QUINTIN TOURISME

PLAN DE VILLE

BALADES CENTRE HISTORIQUE ET NATURE

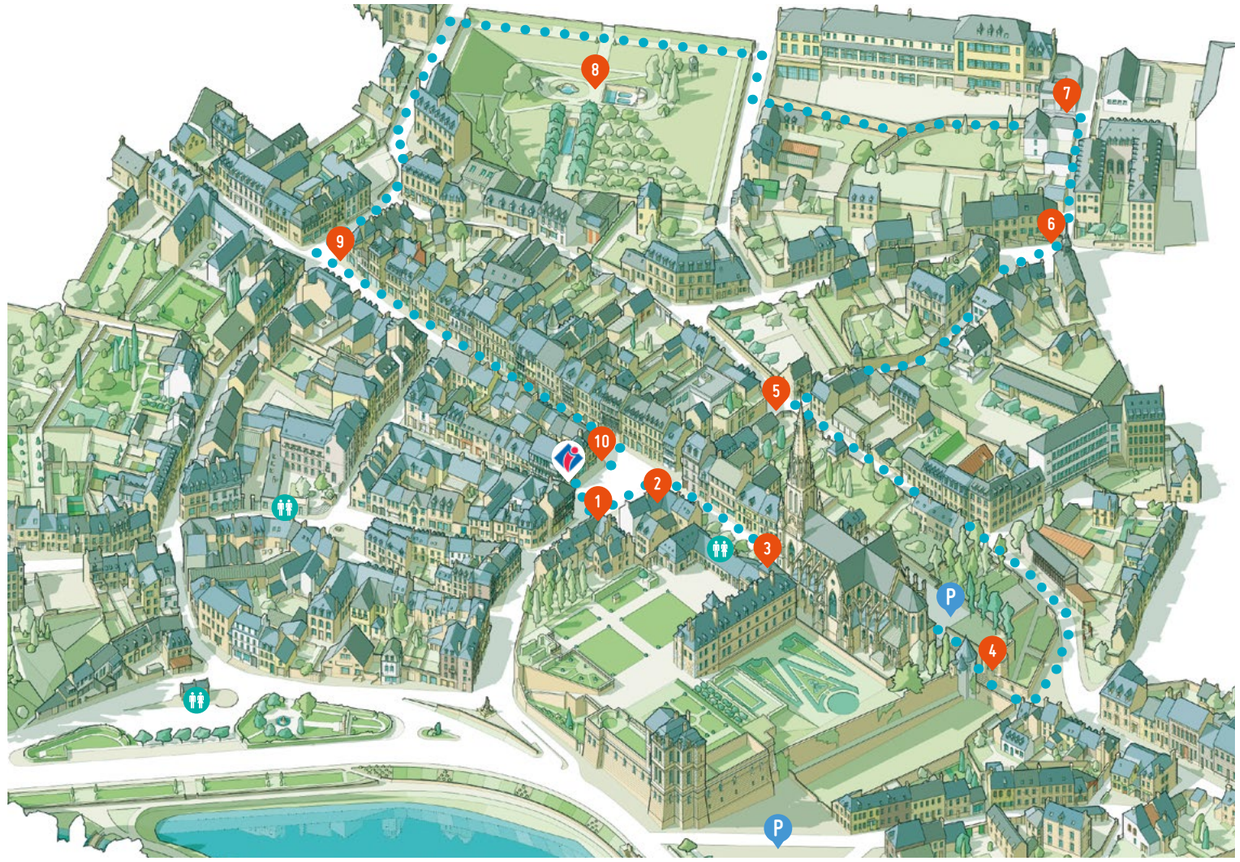

BALADE CENTRE HISTORIQUE

1,5 km - 45min à 1h30
Quelques côtes

Extrait du plan cavalier de Quintin dressé en 2013 par :

Projet porté par :

Suivez la mascotte placée au sol ou au mur pour découvrir 10 lieux historiques de Quintin.

In order to unravel the town's fascinating history follow the 'bonhomme Quintin' through 10 historical locations within the city.

BIENVENUE À QUINTIN !

Place 1830

Départ du parcours face à l'Office de Tourisme.

Traverser la place et rentrer dans l'impasse qui mène au château.

WELCOME TO QUINTIN !
Departure of the walk opposite the Tourist Office.
Turn around and cross the square towards the castle entrance.

1 COMMENT S'EST CONSTRUIT QUINTIN ?

Impasse de la Pompe

Domaine et Château de Quintin

2 Châteaux (17e et 18e siècles) | Jardins à la française.

Retourner à la Place 1830 en direction de la rue Notre Dame.

THE ORIGINS OF QUINTIN
Go back to the square and head towards "Notre Dame" street.

2 LA PLACE 1830 ET LE COMMERCE À QUINTIN

Cœur historique, maisons à pans de bois (16e siècle).

Prendre la rue Notre Dame en direction de la basilique.

Maisons de chanoines (17e siècle) aux n° 5 et 7

Fontaine Notre Dame d'Entre les Portes (15e siècle).

Prenez la rue Notre Dame en direction de la Basilique.

PLACE 1830 AND TRADE IN QUINTIN
Go down "Notre Dame" street to the basilica.

3 LA BASILIQUE N.D. DE DÉLIVRANCE

Rue Notre Dame

Basilique du 19e siècle.

Longer la basilique sur son côté nord. Le prochain panneau se trouve au bout du parking, près de la tour de la Porte Neuve.

BASILICA OF NOTRE-DAME-DE-DÉLIVRANCE
Walk along the basilica's left side next to the car park. The next notice board stands at the edge of the car park.

4 LES FAUBOURGS

Parking du Square Blanchet, vue de la tour de la Porte Neuve

Quartiers au-delà des fortifications de la ville au Moyen-âge.

Descendre les marches derrière la basilique et prendre à gauche dans la rue des Douves jusqu'au croisement de la rue des Degrés. Prendre la rue des Degrés.

THE 'FAUBOURGS' OR SUBURBS
Go down the stairs on your right and turn left in "la rue des Douves" street. Keep walking straight up until the street crosses "la rue des Degrés" street on the right. The next notice board is on the left side of "la rue des Degrés" street.

5 LE TRAVAIL DU LIN

La Fabrique - Atelier du Lin : 1 rue des Degrés

Voir horaires d'ouverture au verso du parcours.

Remonter la rue des Degrés puis prendre légèrement à droite jusqu'à la chapelle Saint-Yves. Le panneau se trouve de l'autre côté de la rue.

THE LINEN TRADE
Continue straight up "la rue des Degrés" street to the "Chappelle st Yves". The next notice board will be across the street.

6 UN QUARTIER RELIGIEUX

1 rue des Ursulines

Chapelle St Yves (17e siècle)

Borne du chemin de Saint-Jacques de Compostelle

Ancien couvent des Ursulines et cloître (18e siècle).

Se retourner et continuer dans la rue des Ursulines. La venelle se trouve sur la gauche, avant la cour de l'école primaire.

A RELIGIOUS QUARTER
Walk in "rue des Ursulines" street past the notice board. The next notice board will be on your left before the primary school's playground.

7 LES RUELLES ET VENELLES

Entre le 7 et le 9 rue des Ursulines

Venelle Sonne-Sonne autrefois nommée Venelle Saint-Yves.

Emprunter la venelle Sonne-Sonne jusqu'à la rue du Maréchal Leclerc.

Tourner à droite puis franchir le portail d'entrée du parc.

Se diriger vers la gauche et traverser le parc entre les deux bassins. Le panneau se trouve à côté du banc.

LITTLE STREETS AND ALLEYWAYS
Walk down the "venelle sonne sonne" alleyway. At the end of the alleyway, turn right in "Marechal Leclerc" street and enter the park though the portal across the street. The next notice board stands in the middle of the park next to a bench between the two ornamental ponds.

8 LE PARC DE ROZ MARIA

Ancien jardin du couvent des Carmes

Fontaines (18e siècle).

Ressortir du parc par la rue des Carmes. En face de vous : Hôpital Saint Jean - Chapelle (18e siècle).

Reprendre à gauche en direction du cœur de ville et traverser la place du Martray. Le panneau se trouve en face du Crédit Mutuel de Bretagne.

ROZ MARIA PARK
Reach the other side of the park and exit in "rue des Carmes" street facing the "Hôpital St Jean-Chapelle". Head left and go down the street to the city centre.
You will reach the "Place du Matray" Square. The next notice board is on the left side of the square in front of the "Crédit Mutuel de Bretagne".

9 LA PLACE DU MARTRAY

Anciens hôtels particuliers de négociants toiliers (Hôtel de Ville, Maison du Changeur du Roi).

Retourner vers la basilique en empruntant la Grande Rue. Le panneau se trouve au bout de la rue, à droite sur la place 1830.

PLACE DU MARTRAY
Go past the notice board into "Grande rue" street. At the end of this street on the right side stands the last notice board, back on the "Place 1830" square.

10 LA GRANDE RUE

Maisons à pans de bois | Anciens hôtels particuliers de négociants toiliers du 16e et 17e siècle.

LA GRAND'RUE, AN ARCHITECTURAL VIEW

Baie de SAINT-BRIEUC TOURISME

LES SERVICES DE L'OFFICE DE TOURISME DE QUINTIN

Accueil & Information

Visites guidées

GR 34

EV4 Vélomaritime

Réserve Naturelle

Panoramas

Gare / Port

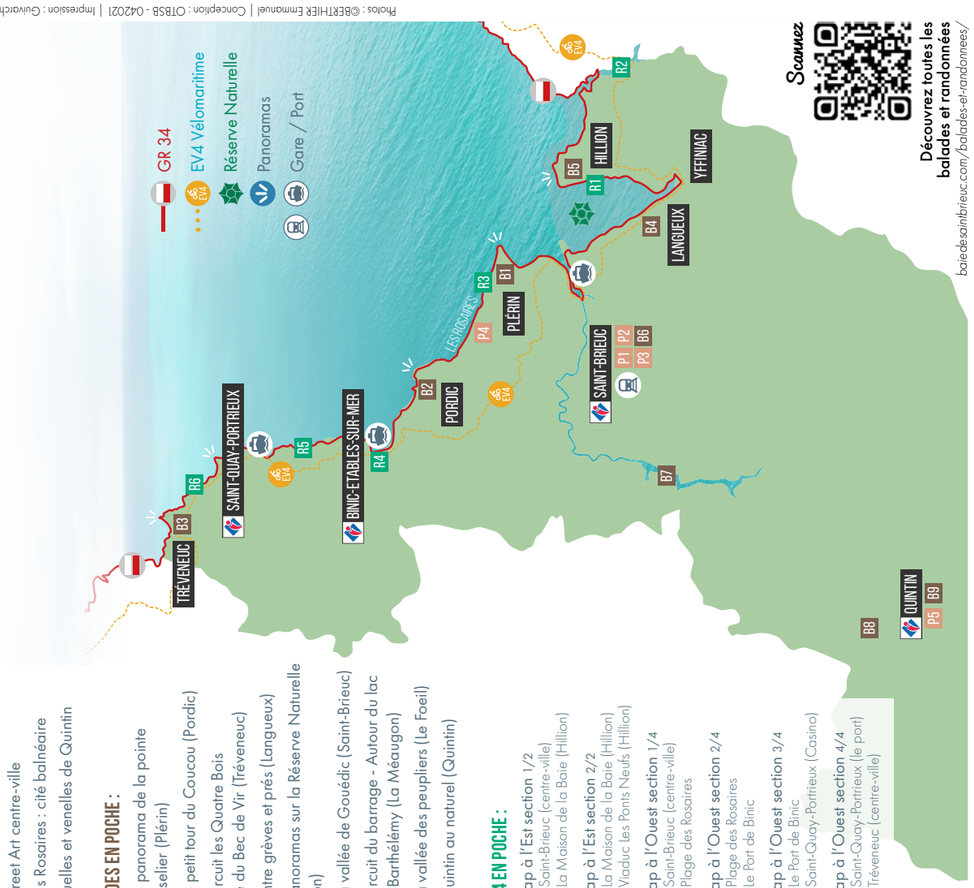

PATRIMOINE EN POCHE :

- P1 Balade historique Coeur de ville
- P2 Le port du Légué
- P3 Street Art centre-ville
- P4 Les Rosaires : cité balnéaire
- P5 Ruelles et venelles de Quintin

BALADES EN POCHE :

- B1 Le panorama de la pointe du Roselier (Plérin)
- B2 Le petit tour du Coucou (Pordic)
- B3 Circuit les Quatre Bois Pointe du Bec de Vir (Trévéneuc)
- B4 Entre grèves et prés (Langueux)
- B5 Panoramas sur la Réserve Naturelle (Hillion)
- B6 La vallée de Gouédic (Saint-Brieuc)
- B7 Circuit du barrage - Autour du lac Saint-Barthélémy (La Méaugon)
- B8 La vallée des peupliers (Le Foeil)
- B9 Quintin au naturel (Quintin)

GR®34 EN POCHE :

- R1 Cap à l'Est section 1/2 — Saint-Brieuc (centre-ville) / La Maison de la Baie (Hillion)
- R2 Cap à l'Est section 2/2 — La Maison de la Baie (Hillion) / Viaduc Les Ponts Neufs (Hillion)
- R3 Cap à l'Ouest section 1/4 — Saint-Brieuc (centre-ville) / Plage des Rosaires
- R4 Cap à l'Ouest section 2/4 — Plage des Rosaires / Le Port de Binic
- R5 Cap à l'Ouest section 3/4 — Le Port de Binic / Saint-Quay-Portrieux (Casino)
- R6 Cap à l'Ouest section 4/4 — Saint-Quay-Portrieux (le port) / Trévéneuc (centre-ville)

Découvrez toutes les balades et randonnées
baie-de-saintbrieuc.com/balades-et-randonnees/

Scannez

Suivez-nous sur : @baiedesaintbrieuc **baiedesaintbrieuc.com**

Photos : ©BERTHIER Emmanuel | Conception : OTBSB - 042021 | Impression : Guivarch Imprimerie | Ne pas jeter sur la voie publique