



7 KM




1H30 MINI
2H MAXI



NIVEAU
FACILE

La plus grande réserve Naturelle de Bretagne se découvre le long du chemin des Grèves de Langueux. Atmosphère douce et apaisante, l'endroit abrite chaque année de nombreux oiseaux migrateurs. Au gré des marées, le paysage se transforme, les flières d'eau encerclant les prés salés recouvrent intégralement l'espace lors des grands coefficients. Sur les hauteurs, le parc du Grand pré, un lieu singulier et respectueux de l'environnement, modèle de préservation de la biodiversité.

📍 Parkings gratuits : Boutdeville et La Briqueterie
22360 Langueux

📍 Suivre le balisage 

D Départ Parking de Boutdeville

1 BOUTDEVILLE - LA BRIQUETERIE

De 1905 à 1948, le train y faisait une halte entre Saint-Brieuc et Moncontour. Les habitants des Grèves l'utilisaient fréquemment pour se déplacer et transporter des marchandises, notamment les briques produites par l'usine à côté. On le nommait le « Petit train des Côtes-du-Nord », ancien nom du département, car il y avait seulement 1 m d'espacement entre ses rails contre 1,435 m sur une voie normale.



2 BOURIENNE

Point de vue exceptionnel sur les prés salés, totalement recouvert lors des grandes marées (coeff. >100). A tout moment de la journée, il est possible d'y observer des oiseaux mais le meilleur moment reste avant la marée haute (environ 1 h avant) où de nombreux canards et oiseaux se regroupent sur les pentes de la filière.

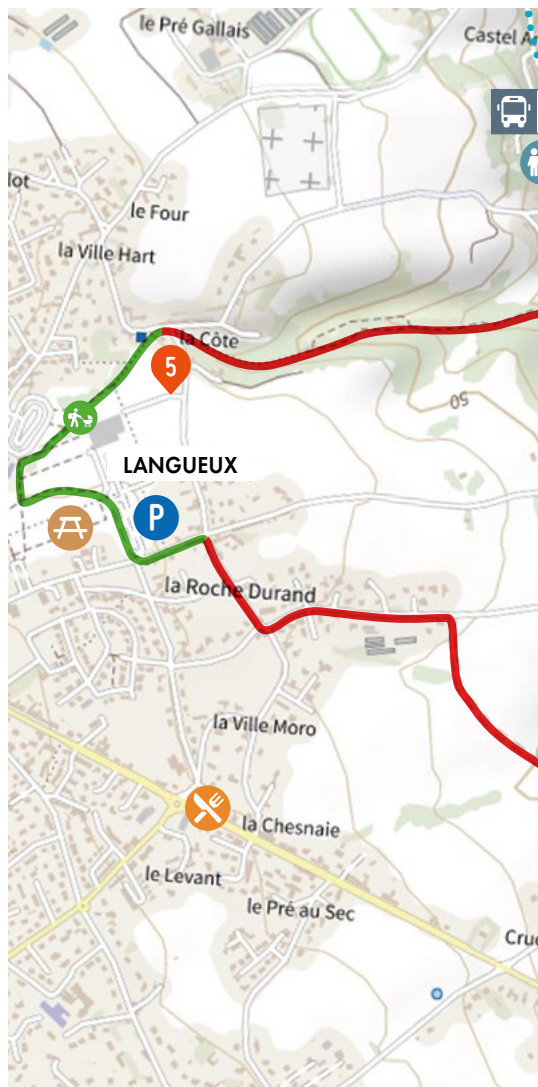
A l'interface entre la mer et la terre, les prés salés sont une zone de refuge pour les oiseaux et les mammifères marins. Ils jouent un rôle de garde-manger pour de nombreux poissons. Ce marais est l'un des sites les plus riches de Bretagne. La végétation est extrêmement fragile, les prés salés sont classés site d'intérêt écologique majeur, l'accès y est interdit.

3 POINT DE VUE SUR LA RÉSERVE NATURELLE

Toute cette nature sauvage a bien failli disparaître au cours du 20^e siècle. Une décharge y ségeait un peu plus haut, des projets de port et même d'aéroport circulaient. La pollution gagnait du terrain. Après 20 longues années de combat, mené notamment par des naturalistes et des riverains, le fond de la Baie de Saint-Brieuc est classé Réserve Naturelle en 1998.

4 LE MARAÎCHAGE


Depuis longtemps le maraîchage (la culture de légumes) fait partie de l'économie de la ville de Langueux. Le secret de la productivité de ces terres se trouve dans le fond de la baie. Les allées et venues de la mer créent une terre riche appelée la marne ou "terre de grèves". Un véritable engrais naturel que les cultivateurs répandaient sur leur champs pour les rendre plus fertiles.

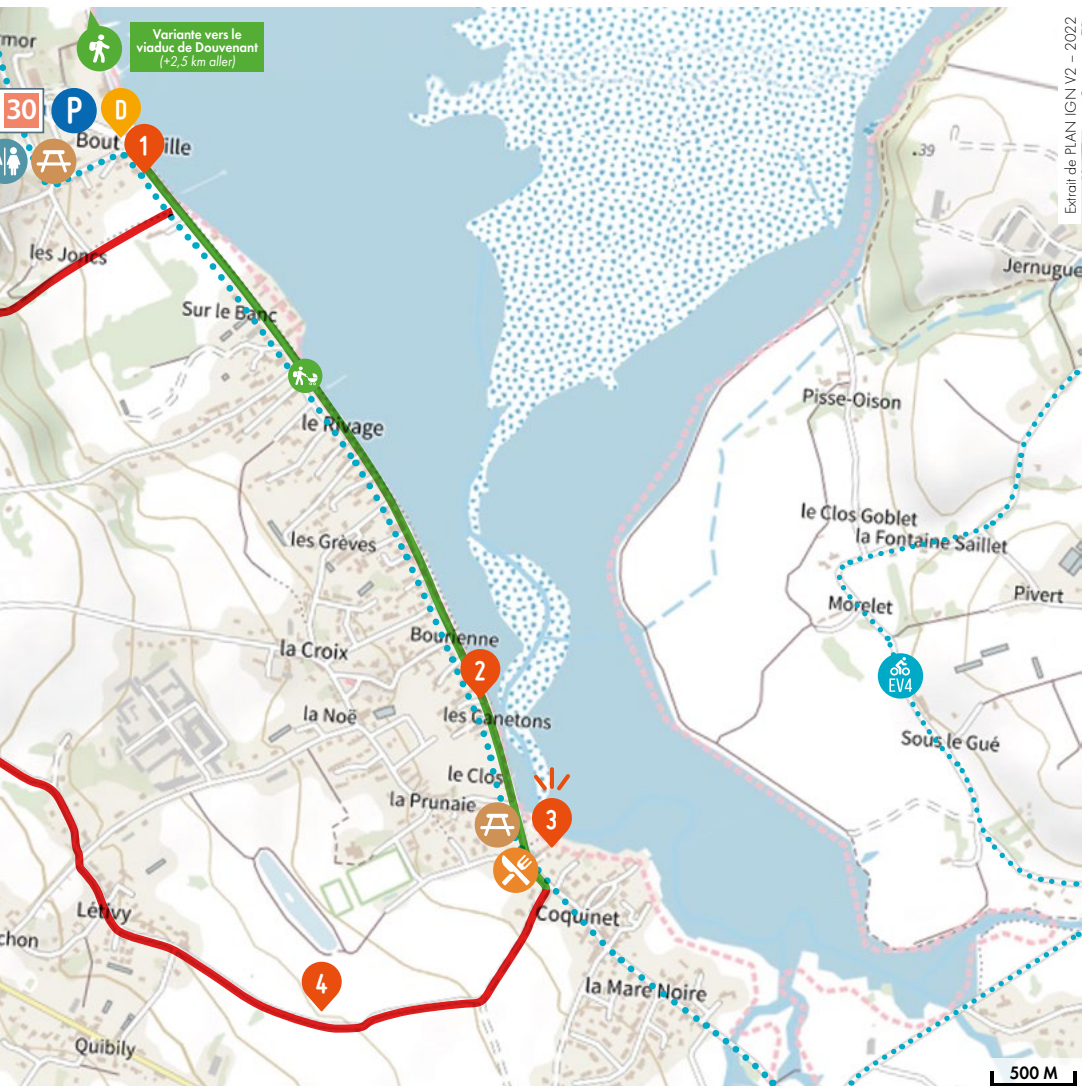


5 LE GRAND PRE

Grand parc de 12 ha, l'endroit est singulier. L'Homme et la nature y cohabitent respectueusement. Refuges à papillons, hôtels à insectes, dédales de chemins et massifs de fleurs, un lieu apaisant et ressourçant doté d'une riche biodiversité.

Aire de jeux et tables de pique-nique.

 Variante possible (+ 2,5 km) :
vers le viaduc de Douvenant



LA VÉLOMARITIME





Cet itinéraire balisé de 1500 km reliant Dunkerque à Roscoff traverse des sites mythiques. Dans la Baie, 50 km de voies cyclables des Ponts-Neufs à Hillion, à la Plage du Palus à Plouha.

Étapes : Hillion, le port du Légué, les stations balnéaires de Binic-Étables-sur-Mer, Saint-Quay Portrieux et Tréveneuc.

Coups de coeur : longer la Réserve Naturelle d'Hillion au Port du Légué et la portion entre Binic et la route des Falaises à Tréveneuc, au plus près de la mer.



S'Y RENDRE DEPUIS SAINT-BRIEUC

- à 15 min de Saint-Brieuc en voiture en direction de Langueux centre puis suivre les panneaux « Parc de Boutdeville » et « Les Grèves ».
- Réseau  - Ligne  - Direction Yffiniac/Villes Hervé arrêt «Boutdeville » (20 min environ).

ÇA PEUT VOUS INTÉRESSER

LA BRIQUETERIE

Rue de Boutdeville, 22360 Langueux - 02 96 63 36 66

Situé au cœur d'un parc paysager, le musée se déploie sur les vestiges d'une ancienne tuilerie-briqueterie. Découverte de l'histoire des salines, de la pêche à pied, du maraîchage, de l'industrialisation avec l'arrivée du Petit Train et de l'activité de la briqueterie. Ateliers enfants en période de vacances scolaires.

LE TRAMWAY DE BOUTDEVILLE

Parc de Boutdeville, 22360 Langueux - 02 96 72 75 88

L'association du Chemin de fer des Côtes-du-Nord perpétue la mémoire ferroviaire du site grâce à une équipe de bénévoles passionnés. Expositions sur l'histoire de ce petit train et embarquement immédiat dans le "Tramway de Boutdeville" pour les plus petits.

VIADUC DE DOUVENANT

Construit entre 1903 et 1905, le viaduc courbe de Douvenant surplombe la vallée du même nom. Long de 131 m et haut de 23 m, il relie les communes de Saint-Brieuc et Langueux. Inscrit au titre des Monuments historiques; il permettait les liaisons ferroviaires Saint-Brieuc - Moncontour et Saint-Brieuc - Saint-Briac. Il offre aux promeneurs et aux cyclistes un point de vue exceptionnel sur la Baie de Saint-Brieuc.

LES AUTRES BALADES EN POCHE :

- Le panorama de la pointe du Roselier (Plérin)
- Le petit tour du Coucou (Pordic)
- Circuit les Quatre Bois - Pointe du Bec de Vir (Tréveneuc)
- Panoramas sur la Réserve Naturelle (Hillion)
- La vallée de Gouédic (Saint-Brieuc)
- Circuit du barrage - Autour du lac Saint-Barthélémy (La Méaugon)
- La vallée des peupliers (Le Foeil)
- Quintin au naturel (Quintin)

Baie de 
SAINT-BRIEUC
TOURISME

Office de Tourisme et des Congrès de la Baie de Saint-Brieuc

2 quater rue des Lycéens Martyrs
au cœur du centre-ville de Saint-Brieuc

UNE QUESTION ?

(+33) 2 96 33 32 50

info@baiedesaintbrieuc.com

baiedesaintbrieuc.com

PARTAGEZ


LES PHOTOS DE VOTRE BALADE



#baiedesaintbrieuc


LÉGENDE PLAN

 Parking

 Table de pique-nique

 Toilettes

 Crêperies

 Accessible en poussette

 EV4 Vélomaritime

 Points d'intérêt

Scannez



Découvrez toutes les
balades et randonnées

baiedesaintbrieuc.com/balades-et-randonnees/