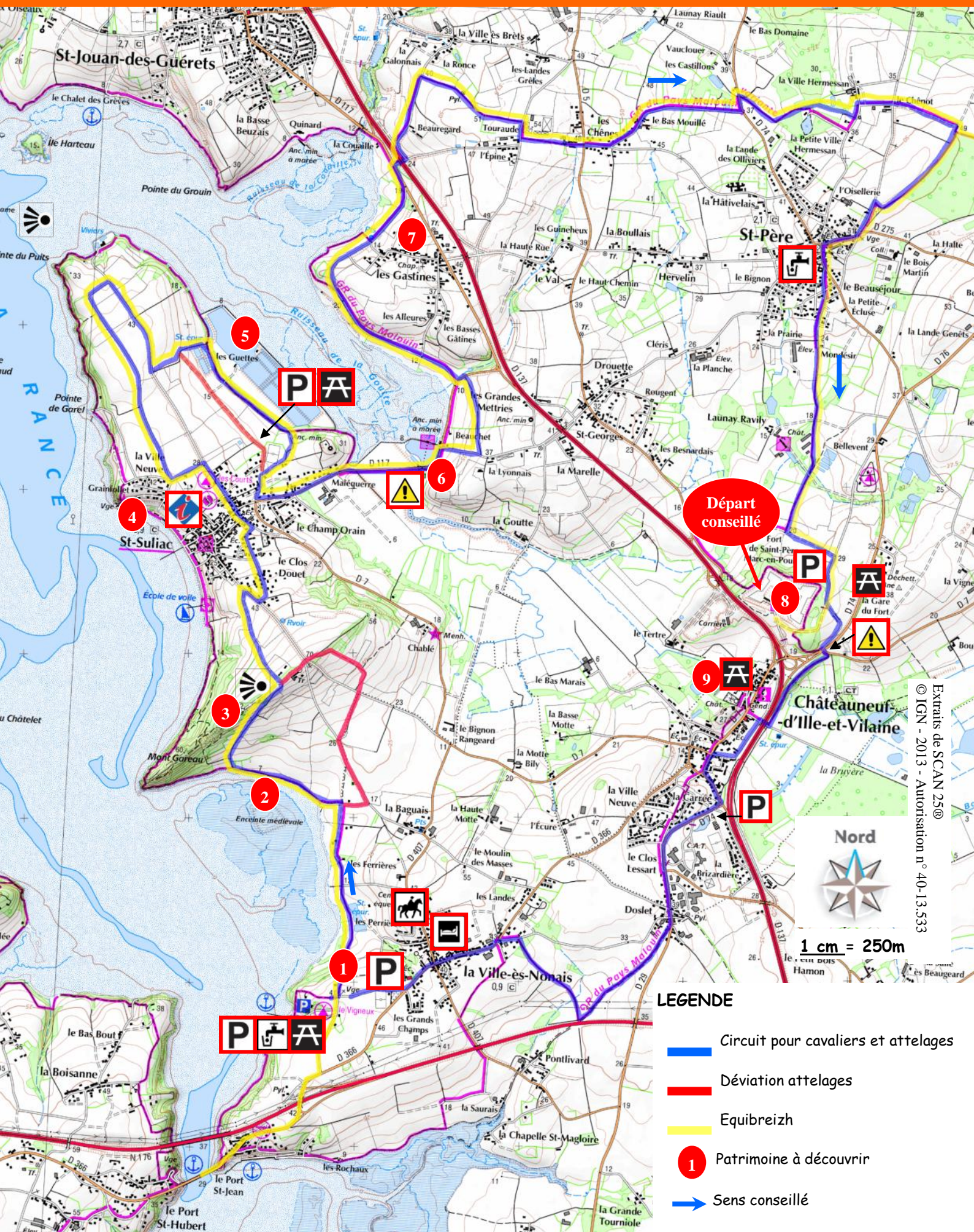


Patrimoine à cheval en Baie du Mont-Saint-Michel (156 km)

Etape 1 : Boucle des bords de Rance (25 km)

Départ conseillé : Parking du Fort Saint-Père (coordonnées GPS : 48°34'4.58" N / 1°55'34.89" O)



Extraits de SCAN 250 © IGN - 2013 - Autorisation n° 40-13-533

LEGENDE

- Circuit pour cavaliers et attelages
- Déviation attelages
- Equibreizh
- Patrimoine à découvrir
- Sens conseillé



Informations pratiques sur l'itinéraire

Balisage



Changement de direction



Continuité






Mauvaise direction



Déviation attelages

Informations pratiques

	 Parkings	 Points d'eau	 Aires de pique-nique
La Ville-ès-Nonais	- Vigneux (hors saison) - En face du cimetière en saison	Toilettes publiques au terrain de foot et à l'extérieur du camping	Vigneux
Saint-Suliac	Stade du Gage		Stade du Gage
Saint-Père-Marc-en-Poulet	Parking extérieur au Fort (sauf l'été)	Toilettes publiques près de l'église	Aire de La Halte sur la D74 près de La Gare du Fort
Châteauneuf d'Ille-et-Vilaine	Parking de la salle des sports		Parc municipal en face de la mairie



Passages dangereux

- Traversée de la RD 117 : les véhicules circulent à grande vitesse et la visibilité est réduite
- RD 74 : prudence, la visibilité est réduite.



Centres équestres

Pour les cavaliers sans monture, les professionnels de l'équitation vous proposent des balades et/ou randonnées :

- Centre équestre Les Ecuries des Perrières à La Ville-Es-Nonais ☎ 02 99 58 38 00
- Centre équestre Les Ecuries du Moulin à La Gouesnière ☎ 02 99 58 80 20

Services de proximité

	Boulangerie	Epicerie	Bar	Restaurant
La Ville-ès-Nonais	✓		✓	✓
Saint-Suliac	✓	✓	✓	✓
Saint-Père-Marc-en-Poulet	✓		✓	
Châteauneuf d'Ille-et-Vilaine	✓	✓	✓	✓



Hébergements avec accueil équestre

- Chambres d'hôtes avec accueil des chevaux au centre équestre Les Ecuries des Perrières.
Mme Diguiny - 1, rue de Brocéliande à La Ville-ès-Nonais ☎ 02 99 58 46 25
- Mme Besnard - 48, rue Jacques Cartier à La Ville-ès-Nonais ☎ 02 99 58 40 68



Oratoire de Grainfollet



Eglise de Saint-Suliac



Chapelle Saint-Roch



Patrimoine à découvrir sur le circuit



1

1 La Vierge de Vigneux : L'origine de cette Vierge remonte à la première guerre mondiale en 1914-1918. Monsieur François Hilaire, habitant de La Ville-ès-Nonais partit à la guerre quand il avait 20 ans. Enseveli dans une tranchée, il promit qu'il érigerait une Vierge à Vigneux si tous les soldats de sa section revenaient sains et saufs après la guerre. Ce fut le cas et la Vierge fut érigée en 1936.



2

2 Les vestiges d'un camp Viking ? Dans l'anse de Vigneux, au pied du Mont Garrot, on distingue à marée basse des fondations en pierre. Ce site resté pendant longtemps énigmatique, correspondrait peut-être à l'emplacement d'un ancien camp fortifié. Il n'en reste actuellement que les fondations en pierre qui émergent à marée basse. Ce site fut vraisemblablement occupé entre 900 et 950 par les Vikings.

3 Le Mont Garrot culminant à 73m est le point le plus élevé de la région. Il domine toute la vallée de la Rance et offre un panorama à 360° près de l'ancien moulin à vent de La Chèze. La légende raconte que ce promontoire de quartz est le tombeau de Gargantua. Sa taille était telle qu'il fallut le plier en sept pour l'ensevelir !



Port de Saint-Suliac

4 L'oratoire de Grainfollet : Les marins en partance pour la grande pêche à Terre-Neuve et leurs familles avaient fait le vœu de construire cet édifice s'ils revenaient tous sains et saufs du Grand Banc. Leur vœu fut exaucé et l'oratoire fut construit en 1894. Saint-Suliac est classé parmi les « Plus beaux villages de France ». Nichée au cœur de ruelles étroites bordées de maisons de pêcheurs, l'église gothique du 13^{ème} siècle (ouverte au public) est entourée d'un enclos paroissial.

5 Anciennes Salines des Guettes, créées en 1736. Au nord-ouest du moulin de Beauchet, on observe les vestiges des bassins de décantation protégés par une digue. Il s'agit des anciens marais salants des Guettes, construits en 1736 et progressivement abandonnés au 19^{ème} siècle. De nombreux oiseaux viennent y nicher. Vous aurez peut-être la chance d'en observer : aigrette garzette, héron cendré, goéland argenté, cormoran...



6

6 Le moulin de Beauchet (privé) : Il y a eu jusqu'à 14 moulins à marée en activité (du 15^{ème} au 20^{ème} siècle) sur les bords de Rance. L'énergie des marées permettait de moudre le grain pour fabriquer de la farine. Au début du 20^{ème} siècle, le moulin de Beauchet a été reconverti en minoterie. A partir de 1957, il fonctionne à l'électricité. L'activité meunière cesse en 1980. L'édifice, son mécanisme et sa digue, sont inscrits aux Monuments Historiques.

7 Le hameau des Gastines et la chapelle Saint-Roch : Une ancienne chapelle a été édifée en 1626 à la suite d'un vœu, pour conjurer une épidémie de peste survenue à la fin du 16^{ème} siècle, au moment des guerres de Religion. Après la Révolution, elle tombe en ruine et est entièrement reconstruite à partir de 1897.



8

8 Le Fort (ouvert au public): Cette ancienne fortification militaire fut construite au 18^{ème} siècle par Vauban, pour protéger Saint-Malo et son arrière-pays des attaques des Anglais côté terre. Le fort, restauré, possède à l'intérieur de ses remparts, des casemates et une poudrière. Il se visite d'avril à septembre du lundi au vendredi de 8h à 17h. Contacter le responsable du Fort au 06.16.30.74.75.



9

9 Le château de Châteauneuf d'Ille-et-Vilaine classé aux Monuments Historiques, est une ancienne forteresse du Clos Poulet (région située entre la Rance et la Baie du Mont-Saint-Michel). Ses fondations remontent au 12^{ème} siècle. Il a été successivement renforcé au 15^{ème} et 18^{ème} siècle. Les halles rénovées à proximité accueillent des expositions sur la Place du marché (17^{ème} siècle).

Crédits photos : CRTB (Amandine PICARD, Yoann SEGALEN, Caroline ABLAIN), AACIV, GIT, Mairie de la Ville-ès-Nonais, Mairie de Saint-Suliac, Région Bretagne (Sabrina DALIBARD, Norbert LAMBART).