



BALADES & RANDONNÉES



Circuit de Lorinou à Saint-Gonlay

Destination Brocéliande - Montfort Communauté

N°122

POINT DE DÉPART : PLACE DE L'ÉGLISE DE SAINT-GONLAY

(Coordonnées GPS : Lat 48° 6' 48" N Long 2° 3' 57" W)



2H10

DISTANCE : 9 km



version mai 2022

Pictos : bcv création

Extrait de SCAN 25°_ ©IGN-2017

LE PAS A PAS

Dans le bourg, l'église Saint-Guillaume ① et le musée-école ② se visitent. A gauche du bar, emprunter le chemin balisé en bleu. Traverser le ruisseau. A 300m, tourner à gauche et aller tout droit pour revenir en un court instant sur la RD61. Y tourner aussitôt à droite. Continuer tout droit sur la petite route en direction du lieu-dit Les Rochers. Y tourner à gauche. Passer La Touchette. Après la maison au Val Ory, rejoindre le GR balisé blanc et rouge à droite. Monter la colline boisée. Puis tourner à droite. Continuer sur 400m, quitter le GR et prendre à droite et à gauche avec le balisage bleu. Revenir en lisière de bois. Traverser une petite route. S'engager dans un chemin creux sur 350m. Traverser à nouveau une route. Continuer tout droit dans un chemin sur la Butte de Lorinou ③. Sur cette butte, tourner à droite. Redescendre dans la vallée en restant à gauche. Traverser le ruisseau et poursuivre tout droit jusqu'à traverser la RD31. Passer aux abords du lieu-dit Le Bois Durand. Traverser le ruisseau de Comper. Continuer à revenir sur une route à droite au lieu-dit Les His. Après le moulin du Pont-Hervil, tourner dans un chemin à gauche qui revient au bourg.

A VOIR EN CHEMIN

- ① L'église Saint-Guillaume: harmonieuse, l'église conserve beaucoup d'éléments architecturaux du 16 et 17^e siècles. Son mobilier intérieur est riche. 5 retables ornent la petite église, le principal étant de style baroque.
- ② Le musée-école en pays gallo: l'ancienne école de St-Gonlay sert de cadre à l'évocation de thèmes liés à l'école mais également dans le pays de Montfort au 20^e siècle. Reconstitution d'une classe des années 1950 avec des souvenirs des anciens écoliers, évolution des acquis fondamentaux, jeux de cours, jouets buissonniers que l'on peut visiter.
- ③ La butte de Lorinou: les buttes désertes de Lorinou gardent sans doute les vestiges d'implantations médiévales, voire de l'Antiquité. De ce vaste espace, profiter d'un panorama à 360°.

RANDONNÉE ET ENVIRONNEMENT

- Respectons le tracé des sentiers afin de limiter le piétinement de la végétation et l'érosion
- Pensons à refermer les clôtures et barrières derrière nous
- Emportons nos déchets jusqu'à la prochaine poubelle
- Apprenons à connaître et à respecter la faune et la flore, nous comprendrons ainsi pourquoi il convient de les préserver
- Renseignons nous en période de chasse auprès des communes. Certains itinéraires peuvent être dangereux

SUIVEZ LE BALISAGE

Balisage jaune — — — Variante













Bonne direction  Tournez à droite 

Tournez à gauche  Mauvaise direction 

CONTACT

Office de tourisme Montfort Communauté
02 99 09 06 50
tourisme@lacdetremelin.com
lacdetremelin.com

Découvrez d'autres balades et randonnées sur le site internet de la Destination Brocéliande
broceliande-vacances.com

 Office de tourisme	 Aire de pique-nique	 Tous commerces	 Restaurant
 Château / Manoir	 Bar	 Alimentation	 Point d'eau
 Chapelle	 Toilettes	 Location vélos	 Départ



Destination  Brocéliande