

# LE PANORAMA DE LA POINTE DU ROSELIER

## BALADES EN POCHE



3 KM



1H MINI  
1H30 MAXI



NIVEAU  
MOYEN

Avec une vision à 360° sur la Baie de Saint-Brieuc, la pointe du Roselier est un point de vue incontournable. De la Réserve Naturelle nationale à l'est, aux falaises escarpées de la côte du Goëlo à l'ouest, un panorama époustouflant à découvrir au rythme des marées. Cette vue imprenable, a fait de la pointe un site stratégique dès l'âge du fer. On pouvait y surveiller l'horizon afin de se défendre ou communiquer avec les navigateurs. En contrebas, Martin Plage, crique de galets et de sable, est un petit paradis pour les pêcheurs à pied.

📍 Parking gratuit : pointe du Roselier, 22190 Plérin

**D** Départ parking de la pointe du Roselier.

À la rue du Roselier, prendre à droite puis s'engager à gauche dans la rue de la Corniche. Après le virage, descendre le chemin à gauche pour rejoindre le sentier côtier GR®34, le suivre à gauche.

## 1 POINT DE VUE

Le fond de la Baie de Saint-Brieuc se découvre sous vos yeux : une côte de falaises, en contrebas, une grande étendue de sable, la plage des Nouelles. Une digue de pierres et un phare annoncent l'entrée du port du Légué, 1<sup>er</sup> port de commerce des Côtes d'Armor. En face, vous apercevez la presqu'île d'Hillion, coeur de la Réserve Naturelle, et l'anse d'Yffiniac, accueillant chaque année 35 000 oiseaux migrateurs en période hivernale.



## 2 PANORAMA

Vous êtes sur la plateforme panoramique de la pointe qui offre une vision complète de la Baie de Saint-Brieuc. Avec l'aide de la table d'orientation, observez à l'Est : son littoral s'étend jusqu'aux caps d'Erquy et de Fréhel. À l'Ouest : il se termine par Paimpol et l'archipel de Bréhat. Au total, la Baie représente 30km de façade maritime, avec des marées exceptionnelles qui la placent au 5<sup>e</sup> rang des baies mondiales par l'amplitude de ses marées. L'eau peut se retirer sur plus de 7km et monter jusqu'à 12m de hauteur en 6 heures !

## 3 ENSEMBLE COMMÉMORATIF

La mer peut parfois être dangereuse et le métier de marin est rude. Les trois monuments qui se dressent autour de vous ont été érigés pour honorer la mémoire de ceux qui ont disparu ou péri en mer. À l'entrée, des bornes ornées d'une ancre signalent la présence d'un ancien sémaphore du 19<sup>e</sup> siècle qui permettait de communiquer avec les navires en mer.

Poursuivre sur le GR®34.

## 4 BELVÉDÈRE

Vous voilà maintenant à l'extrémité de la pointe du Roselier ! L'horizon est vaste et on peut y observer le ballet des bateaux de pêche. En effet, la Baie de Saint-Brieuc recèle de trésors pour nos papilles, notamment la coquille Saint-Jacques. Elle se pêche d'octobre à avril de manière très réglementée : 2 fois par semaine et seulement pendant 45 minutes !



Vous apercevez aussi à marée basse les pieux de bouchots, culture de moules à l'est de la presqu'île d'Hillion.

Autrefois, des bateaux ennemis pouvaient se profiler à l'horizon. D'ici, l'endroit était idéal pour préparer la défense. Derrière vous, le four à boulets à utiliser en cas de menaces ! L'édifice de 1794 faisait partie d'un ensemble défensif composé de ce four, d'un corps de garde, d'une guérite de douanier et d'un fort abritant un gardien, deux caporaux et douze canonniers.

## 5 CORPS DE GARDE

Voici le second vestige de l'ensemble défensif de la pointe. Il possède à gauche une meurtrière semblable à celles des châteaux forts, qui permet d'attaquer l'ennemi sans être à découvert.





### 6 ROCHER MARTIN

Le grand rocher peint en blanc sur sa partie haute est l'emblématique Rocher Martin. Il sert d'amer, c'est-à-dire de point de repère côtier pour les navigateurs et la croix qui le coiffe rappellerait un naufrage. En effet, des courants d'eau peuvent se former à son niveau au risque d'en surprendre plus d'un.

Arrivé au parking de Martin Plage longer à gauche et prendre le chemin.




### 7 FONTAINE DU ROSELIER

Autrefois, la majorité des terres du Roselier étaient cultivées et entretenues à l'aide de chevaux. C'était ici qu'ils venaient s'abreuver.

Arrivé rue du Roselier, prendre à droite puis s'engager à droite dans la rue de la Corniche. Emprunter le petit chemin sur la gauche pour rejoindre le sentier côtier GR®34, le suivre à gauche.

## S'Y RENDRE DEPUIS SAINT-BRIEUC

➤ à 10 min de Saint-Brieuc en voiture par la D24 qui longe le port côté Plérin, continuer en direction de la pointe du Roselier.

➤ Réseau  Ligne **D** - Direction Plérin Collège Léquier, arrêt « Ville Hervy » (30 min environ) : rejoindre le parcours par la rue principale du Roselier en direction de la pointe (+900m).

— — — *Tracé pour rejoindre le parcours depuis l'arrêt de bus*

## ÇA PEUT VOUS INTÉRESSER

### MARTIN-PLAGE, BAINNADE ET PÊCHE À PIED

A marée haute, baignade ! La plage est surveillée en été.

A marée basse, pêche à pied ! Activité emblématique de la région. Moules, huîtres, tourteaux, ormeaux, bigorneaux sont notamment les coquillages et crustacés qui se pêchent au Rocher Martin. Attention aux horaires des marées et au courant.

La pêche à pied est une activité réglementée : des périodes, des tailles et des quotas sont à respecter. Réglette disponible en Office de Tourisme. Informations complémentaires : [www.pecheapied-responsable.fr](http://www.pecheapied-responsable.fr)

### LA CHAPELLE D'ARGANTEL

A découvrir à environ 1,3 km du parking de Martin plage (prévoir 40 min aller retour). Accès par un sentier balisé le long du ruisseau du Bachelet. Ouverte tous les jours. 15<sup>e</sup> siècle. Lieu de pèlerinage des Terre-Neuvas, elle porte le nom de l'archange Gabriel. Longtemps entretenue par la congrégation des Filles du St Esprit, elle fut restaurée grâce à une association locale de sauvegarde.

### BALADE KAYAK ET PADDLE

Debout sur la planche ou bien installé dans le kayak, vous changez de perspective sur le littoral. Plages, criques, pointes et falaises, la côte bretonne est à portée de rame, de l'aube au crépuscule.

Renseignements et réservations : Lud'eau - 06 15 74 64 92

## Office de Tourisme et des Congrès de la Baie de Saint-Brieuc

2 quater rue des Lycéens Martyrs  
centre-ville de Saint-Brieuc

### UNE QUESTION ?

(+33) 2 96 33 32 50

[info@baiedesaintbrieuc.com](mailto:info@baiedesaintbrieuc.com)

[baiedesaintbrieuc.com](http://baiedesaintbrieuc.com)







### PARTAGEZ

### LES PHOTOS DE VOTRE BALADE



#baiedesaintbrieuc

### LÉGENDE PLAN

-  Parking
-  Table de pique-nique
-  Toilettes
-  Chapelle
-  Restauration
-  Points d'intérêt

## NOS BALADES EN POCHE :

- Le panorama de la pointe du Roselier (Plérin)
- Le petit tour du Coucou (Pordic)
- Circuit les Quatre Bois - Pointe du Bec de Vir (Tréveneuc)
- Entre grèves et prés (Langueux)
- Panoramas sur la Réserve Naturelle (Hillion)
- Circuit du barrage - Autour du lac Saint-Barthélémy (La Méaugon)
- La vallée des peupliers (Le Foeil)

Scannez



Découvrez toutes les  
balades et randonnées

[baiedesaintbrieuc.com/balades-et-randonnees/](http://baiedesaintbrieuc.com/balades-et-randonnees/)

Signaler un problème sur le parcours :  
[sentinelles.sportsdenature.fr](http://sentinelles.sportsdenature.fr)