

 **3,75 KM**
UNE VARIANTE POSSIBLE

 **1H MINI**
1H30 MAXI

 **NIVEAU MOYEN**
Deux pentes raides et
une montée moyenne

Au fil des ruelles - et des encore plus étroites venelles (mot dérivé de "veine") - cette balade vous transportera dans les secrets et l'envers du décor de la Petite Cité de Caractère®. Entrez dans la confiance et percez les mystères de ce dédale de passages dérochés, où la nature a quelquefois repris ses droits. Un rappel que ces chemins antiques, aujourd'hui entretenus, n'étaient pas sans périls jusqu'à la seconde moitié du 19^e siècle !

- 📍 Parking gratuit : place du Champ de Foire
- 🚌 Accès bus : BreizhGo ligne 5 (Saint-Brieuc)





Tout ce qu'il y a à savoir sur Quintin à retrouver à l'Office de Tourisme.

Départ Parking du Champ de Foire.

Prendre la direction de la ruelle du Gouët, suivre la mélodie de la rivière éponyme et traverser par le pont piétonnier.

1 LA CASCADE DU GOUËT

Cette belle cascade est l'un des décors les plus pittoresques de Quintin. Le Gouët y déploie tout son charme désormais. Cette rivière, aujourd'hui domptée, s'est parfois montrée très cruelle. Une digue résistante et cette cascade furent ainsi créées suite à une crue meurtrière du Gouët en août 1773 qui emporta la vie de 15 personnes et détruisit certains moulins sur son passage. Ce terrible événement nous rappelle que le nom "Gouët" vient du mot breton "gwed", le sang.



Tourner à gauche, et emprunter la rue des portes Boulains

2 RUE DES PORTES-BOULAINS

Vous entrez dans le faubourg de "cure-bourse". Attention à vos économies ! Au 19^e siècle, cette ancienne entrée de la ville était une véritable menace pour les biens et porte-monnaies des voyageurs. En attendant de pouvoir passer le pont péage de ces portes de la ville (appelées Portes-Boulains en référence aux "boulines", orifices d'un ancien pigeonnier non loin), les visiteurs dépensaient leur argent dans les nombreux bistrots du quartier. Cette inattention faisait aussi l'affaire des voleurs des faubourgs qui en profitaient pour déléster les diligences sans surveillance de toute marchandise de valeur. Triple peine pour un "curage de bourses" dans les règles de l'art !

Au bout de la rue des Portes-Boulains, traverser le pont et emprunter la rue du Vau de Gouët. Prendre la rue de la Berliche, puis la venelle du même nom sur votre droite.

3 VENELLE DE LA BERLICHE

Bien que le nom de cette venelle se rapporte aux tisserands (la berliche est un tissu de laine sur trame de lin), vous êtes ici au cœur du quartier des tanneurs. Ils s'y sont installés jusqu'à la fin des années 1940. Vous y auriez vu autrefois l'éclat briller des couteaux à écharner, à travers les fumées des fosses à tan (écorce de chêne utilisée pour tanner les peaux). Son aménagement fut demandé par les habitants en 1846, car elle était humide, boueuse et devenait une véritable patinoire en hiver.

Au bout de cette ruelle, prendre le chemin qui remonte en épingle à cheveux à gauche vers le parking, repérer le petit clocher d'ardoises de votre prochaine destination et enfin se diriger un peu à droite vers la ruelle du presbytère.

4 RUELLE DU PRESBYTÈRE

Sachez que si vous avez peiné lors de l'ascension de cette ruelle, Saint-Yves aussi ! Le saint patron des Bretons se serait reposé en haut de cette ruelle en revenant d'un pèlerinage à Notre Dame de Quintin. On a construit en 1606, à cet emplacement, une petite chapelle qui porte toujours son nom. Si ce chemin partagé avec Saint-Yves vous a motivé, vous pourriez continuer votre route sur un chemin sanctifié, car vous êtes exactement au km 65 (la borne l'atteste) de l'un des chemins de Compostelle, au départ de l'abbaye de Beaupt à Paimpol. Mais suivez plutôt les venelles de Quintin où d'autres malices vous attendent...

Continuer tout droit et prendre la rue des Ursulines. Au niveau du 1^{er} passage piéton, prendre à gauche sur la venelle Sonne-Sonne.

5 VENELLE SONNE-SONNE

Cette venelle, à l'origine appelée venelle Saint-Yves, était un raccourci fort apprécié par les enfants qui allaient et rentraient de l'école à pied. Seulement, les matins et soirs d'hiver, la contrepartie de ce gain de temps était l'angoisse de traverser ce passage obscur. La parade trouvée par les enfants, qui portaient des sabots jusqu'au milieu du 20^e siècle, fut alors de taper fort des pieds avec leurs sabots. Le fracas du bois sur le sol était amplifié par la présence de canalisations sous la venelle, qui le faisait "sonner" pour effrayer les éventuels spectres et démons qui y rôdaient.



Au bout de la venelle, remonter légèrement la rue Maréchal Leclerc à droite, puis à gauche vers le parc. Rentrer par le portail du parc.

6 LE PARC DE ROZ MARIA

Profitez de cet écrin de verdure au cœur de Quintin pour prendre une bouffée d'air. Si vous décidez de l'explorer, vous découvrirez peut-être des os saillir de certains murs de pierre. Il s'agit d'os de moutons. Plus résistants aux intempéries que le bois et le métal, ils étaient utilisés en Bretagne pour soutenir les treillages des plantes grimpantes. Plus mystérieux, l'exèdre des pères Carmes, lieu de conversation de forme semi-circulaire. Ces anciens résidents des lieux y ont construit un ensemble de bassins dont l'usage interroge toujours les historiens : usage d'ornement, de méditation, de pisciculture, cela reste à découvrir.

Ressorcir du parc par la porte opposée. Tourner à droite sur la rue des Carmes, puis à gauche sur la rue du Marché aux chevaux. Emprunter la rue Alfred Duault sur votre gauche et entrer dans la venelle du Pissot à votre droite.

7 LA VENELLE DU PISSOT

Le Pissot est un nom communément donné à des petits ruisseaux (souvent malodorants, d'où cette étymologie scatologique). Plusieurs ruisseaux à Quintin portent d'ailleurs ce nom. Ce pissot-là alimentait un lavoir 12 places et une fontaine toute proche. Quintin ruisselle de mystères, car se trouve sous vos pieds un aqueduc enterré, encore inexploré...

Au bout de la venelle, prendre à gauche sur la rue Saint-Thurian et tourner à droite dans le Chemin de la Haute-Folie à hauteur du n°24.

8 CHEMIN DE LA HAUTE-FOLIE

Il est des histoires qu'on ne raconte pas aux petits Quintinais, comme celle du chemin de la haute-folie, qui a fait perdre la tête à bien des hommes. Ce chemin dérobé mène à une maison de "femmes folieuses", terme du 15^e siècle désignant ces femmes qui faisaient "folie de leur corps". Cette petite maison blanche, bien visible sur la gauche après l'entrée du chemin, n'a pas encore dévoilé tous ses secrets...

La partie haute de ce passage fut détruite au milieu des années 1930, lors de la fondation du Petit-Séminaire. L'évêque de Saint-Brieuc se permit alors une petite boutade "J'espère faire de ce lieu de haute folie un lieu de haute sagesse". (Vous pourrez pourtant toujours y contempler une multitude de jolis nombrils... de Vénus ! Une petite plante vivace, au nom évocateur, qui pousse dans les murs.)



À la sortie du chemin, prendre à droite sur la rue du Jeu de Paume. Continuer tout droit en descendant la Côte de la vallée et emprunter la venelle de la vallée sur votre droite.

9 VENELLE DE LA VALLÉE

Si les ruelles et venelles de Quintin possèdent désormais un attrait certain, allant du pittoresque au bucolique, certaines d'entre elles ont été préoccupantes pour les Quintinais. Ce fut le cas pour cette venelle, qu'un arrêté municipal de 1872, fait officiellement fermer par deux portes pour raisons de «salubrité publique et de morale».

Suivre la rue René Plevén à droite et tourner à droite sur la venelle de la Channe.

Pour éviter deux pentes raides, traverser la rue René Plevén et rejoindre la berge du Gouët entre le bosquet et l'étang.

Longer l'étang et retraverser la rue René Plevén pour rejoindre le point de départ de la balade.

10 VENELLE DE LA CHANNE

Ce sentier assez raide permet en toute discrétion de rejoindre le point le plus haut de la ville depuis son point le plus bas ! Lors de grosses intempéries, il peut se transformer en un véritable torrent de montagne.

Tourner à gauche sur la rue de Rochonen, puis de nouveau à gauche sur la venelle de la Couaille, en face du Lycée Jean XXIII.

11 VENELLE DE LA COUAILLE

⚠ Attention à la descente par temps humide ou glacé !

De nombreux prêtres issus du petit séminaire (actuel Lycée Jean XXIII) sont passés par cette descente très raide et en sont repartis avec un coccyx endolori. Une véritable descente aux enfers à l'aller qui devient un chemin de croix au retour !



Traverser la rue René Plevén et rejoindre la berge entre le bosquet et l'étang. Longer l'étang, prendre l'escalier et retraverser la rue René Plevén pour rejoindre le point de départ de la balade.

ÇA PEUT VOUS INTÉRESSER

CHÂTEAU DE QUINTIN

Situé en plein cœur de la Petite Cité de Caractère de Quintin, ce Monument historique présente la double particularité d'être composé de deux châteaux au sein d'un même parc et d'être conservé dans la même lignée depuis plus de huit siècles. Après les Penhièvre, Rohan, Coligny, La Moussaye, Lorge, Choiseul, Polignac, c'est aujourd'hui la famille de Bagneux qui vous ouvre ses portes.

Le château du 18^e siècle est ouvert à la visite. Vous serez accueillis et guidés par les propriétaires. Vous y découvrirez les appartements meublés : salle à manger, entrées, salons, bureau, chambre de la duchesse, ancienne cuisine avec son fourneau en granite (un des derniers de France aussi important).

Le château du 17^e siècle (dominant l'étang de Quintin), est un projet protestant des La Moussaye resté inachevé. Il fait l'objet d'un gigantesque chantier de restauration aidé par la région Bretagne, la Drac, la Fondation des Monuments historiques, la Demeure Historique, les VMF. Il sera ouvert au public dans quelques années.


L'ensemble se trouve dans un écrin de verdure clos par des remparts du 15^e siècle et par l'ancienne porte médiévale de la ville appelée Tour des archives.

Toute l'année, ce patrimoine vit au rythme des animations : «Enquêtes au château» pour les enfants, «Murders parties» pour les plus grands, «dîners aux chandelles», festival de la gastronomie...





LÉGENDE PLAN

 Venelles

 Parking

 Toilettes


 Jeux pour enfants

 Table de pique-nique

 Camping

 Cinéma

 Piscine

 Bus depuis la gare routière de Saint-Brieuc Ligne 5 arrêt «La Vallée»

VISITE GUIDÉE PROPOSÉE PAR L'OFFICE DE TOURISME

Demandez plus d'informations à l'Office de Tourisme.

DÉCOUVRIR LA PETITE CITÉ DE CARACTÈRE®

« La cité de Quintin » est un circuit ponctué de 11 étapes et d'une durée de 2h environ pour connaître l'essentiel de l'histoire de la ville : depuis sa naissance à son apogée au temps de la manufacture des toiles Bretagne.

DÉCOUVERTE LUDIQUE DE QUINTIN



**À la découverte
de Quintin**
[6-9 ans]

**Jeu de piste
«Mystère Abgrall»**
[à partir de 12 ans]



NOS PARCOURS SONT AUSSI DISPONIBLES CHEZ LES COMMERÇANTS PARTENAIRES

Coordonnées affichées à l'Office de Tourisme.



LES AUTRES BALADES À PROXIMITÉ :

- La cité de Quintin
- Quintin au naturel
- La vallée des peupliers (Le Foeil)

LES AUTRES PARCOURS PATRIMOINE :

- Balade historique Coeur de ville (Saint-Brieuc)
- Le Port du Légué (Saint-Brieuc)
- Street Art centre-ville (Saint-Brieuc)
- Les Rosaires : cité balnéaire (Plérin)

Baie de
Saint-Brieuc
QUINTIN
TOURISME

Bureau d'informations touristiques de Quintin

6, place 1830 - 22800 Quintin

UNE QUESTION ?

(+33) 2 96 74 01 51

quintin@baiedesaintbrieuc.com

Baie de
SAINT-BRIEUC
TOURISME

Office de Tourisme et des Congrès de la Baie de Saint-Brieuc

2 quater rue des Lycéens Martyrs
au cœur du centre-ville de Saint-Brieuc

UNE QUESTION ?

(+33) 2 96 33 32 50

info@baiedesaintbrieuc.com

baiedesaintbrieuc.com

PARTAGEZ LES PHOTOS DE VOTRE BALADE



#baiedesaintbrieuc

Scannez



Découvrez toutes les
balades et randonnées

baiedesaintbrieuc.com/balades-et-randonnees/

Suivez-nous sur :     @baiedesaintbrieuc

baiedesaintbrieuc.com

