



2,9 KM



0H45 MINI  
1H MAXI



NIVEAU  
FACILE

Quelques côtes

Au gré de la balade, les "Rosariennes" se reconnaissent à leurs pierres brunes, leur toit pentu et leurs colombages soulignés de blanc. Début du 20<sup>e</sup> siècle, de nouvelles lignes ferroviaires ouvrent le long du littoral. Les plages deviennent accessibles. L'industriel Rosengart et l'architecte Marteroy remarquent aux Rosaires un potentiel certain pour y créer une station balnéaire. Les villas de bord de mer fleurissent le long des 2 km de sable fin. Après quelques décennies, la petite cité mondaine se popularise pour devenir LA plage des briochins.

**P** Départ depuis le parking situé à l'entrée de la station, avenue des Rosaïres. Suivre le chemin piétonnier qui mène au front de mer.

## 1 LA CHAPELLE DES ROSAIRES

Bd. du Roi d'Ys

Dans un contexte de création d'une station autonome, Paul Marteroy fit construire en 1905 la chapelle Notre-Dame des Rosaïres sur un terrain lui appartenant. De nombreux couples s'y sont mariés. Chapelle privée, elle ouvre régulièrement à l'occasion d'expositions temporaires.

## 2 LE MANOIR MARTEROY

7 bd. du Roi d'Ys

Paul Marteroy, architecte de la cité balnéaire, fit construire sa maison familiale sur le corps d'un ancien manoir datant du 17<sup>e</sup> siècle. Après avoir risqué la démolition, il a récemment été restauré tout en conservant son style rosarien.

*Tourner à droite sur l'avenue d'Armorique, en légère pente.*

## 3 LA VILLA KER LUBEC

13 av. d'Armorique

Ker Lubec est l'une des plus anciennes rosariennes de la cité balnéaire. On la retrouve sur des cartes postales d'époque attestant sa construction en 1912. Elle est reconnaissable à sa tourelle et son toit pointu qui lui donne un air de manoir médiéval. Autres villas voisines : Ste Hélène (à gauche) et Stella Marris (en face).

*Au 1<sup>er</sup> croisement, prendre à gauche boulevard du Château.*

## 4 LA VILLA Tournesol

Bd. du Château

La Villa Tournesol a une particularité. Il y a 40 ans, ses nouveaux propriétaires ont été surpris par le judas blindé et les pointes au-dessus du portail. Un réseau de fils électriques cernait la maison. Le Dr. Paul, célèbre légiste et expert criminel dans les années 30, y vivait, et craignait des représailles de repris de justice.

## 5 MANOIR DES ROSAIRES

Situé à l'extrémité Est du front de mer, discret, et protégé par de hauts murs en pierres, le manoir des Rosaïres est le plus ancien édifice de la station. Le site est privé et classé Monument Historique.

## 6 LE CORDON DE GALETS

*En option sur le parcours : variante de +500 m (aller-retour)*

Le cordon de galets des Rosaïres est classé Natura 2000. Ce site naturel et protégé s'étend sur plusieurs centaines de mètres à l'est de la plage. L'entassement de galets forme un habitat séduisant pour la faune et la flore du littoral. Une 40<sup>ème</sup> d'espèces végétales y ont trouvé refuge dont : le chou marin, le pavot cornu et le panicaut maritime.

*Précaution : le piétinement et la cueillette sont interdits.*

## 7 LE ROSARIA

Esplanade des Rosaïres

Construit en 1913, ce bâtiment est le premier hôtel de la cité balnéaire. "Hôtel des voyageurs", puis renommé "Rosaria", cet hôtel de luxe accueille jusque dans les années 50, personnalités parisiennes et fêtes grandioses. Son restaurant fut étoilé Michelin



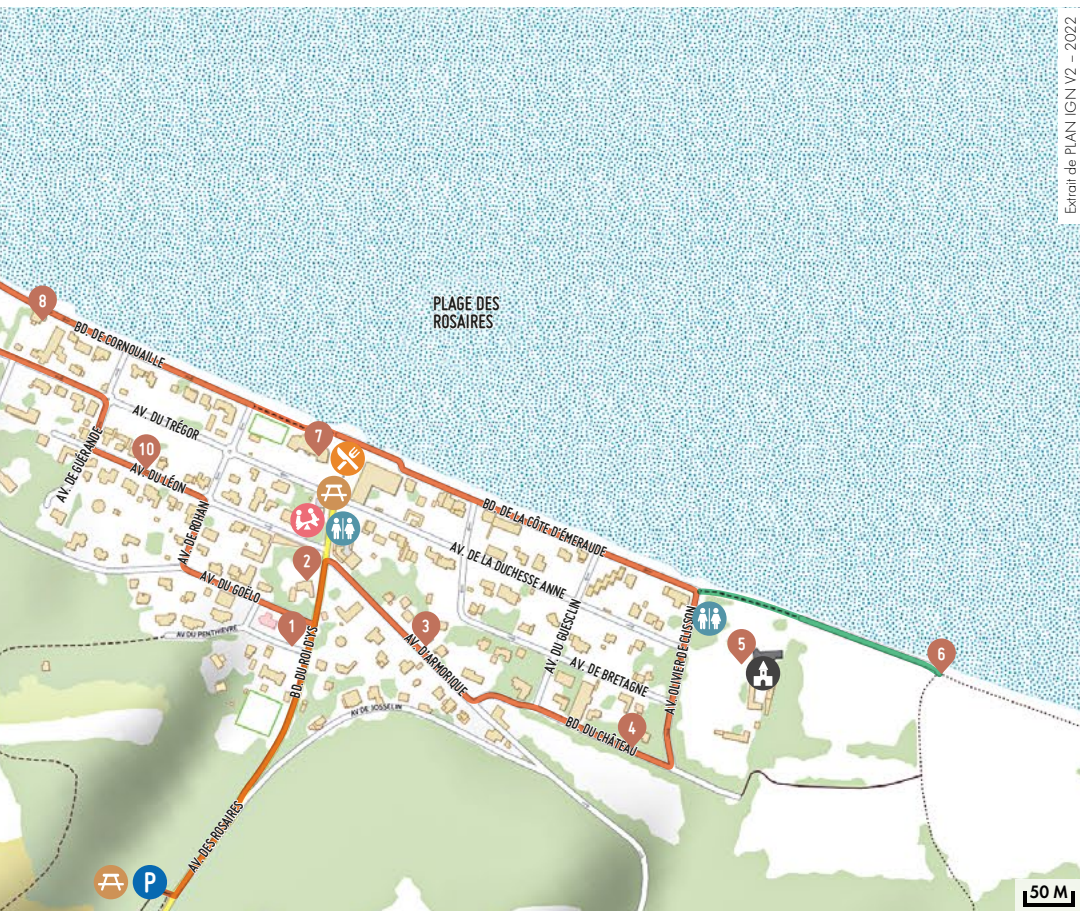
en 1934 pour sa recette de homard. Après de nombreuses transformations, il revit actuellement sous la forme d'une élégante brasserie, le Bistrot Les Rosaïres.



## 8 LA VILLA KER AVEL

C'est ici que séjournait Lucien Rosengart, co-fondateur de la cité des Rosaïres et célèbre industriel dont l'usine, installée au port du Légué, a fourni les pièces détachées pour la construction automobile française entre les deux guerres. La Villa abrite aujourd'hui le centre nautique municipal de Saint-Brieuc.






**9 PANORAMA SUR LA PLAGE DES ROSAIRES**

*En option sur le parcours : variante de +800 m (aller-retour)*

A l'extrémité ouest de la digue, une vue imprenable sur l'ensemble de la cité balnéaire. En balayant le regard de la droite vers la gauche, on peut distinguer à l'horizon, la pointe des Tablettes, l'îlot du Verdelet de la station balnéaire Pléneuf-Val-André et le Cap d'Erquy.



*Au bout de l'esplanade, suivre, à gauche, la rue de Poher. Puis emprunter au croisement à gauche l'avenue du Trégor. Tourner à droite avenue de Guérande et continuer dans le virage jusqu'à l'avenue du Léon.*


**10 LES "VILLAS ROSENGART"**

Av. du Léon

Rosengart avait fait construire une série de petites villas pour les ingénieurs travaillant dans son usine du Légué. Quelques noms d'anciennes familles qui y ont vécu : Boulbain, Gault, Cotillard. Les noms d'origine des villas sont souvent conservés : Les Chardons bleus, la Chaumière, Primrose...

*Au croisement, monter l'avenue de Rohan, puis continuer avenue du Goëlo en direction de la Chapelle des Rosaires.*

## S'Y RENDRE DEPUIS SAINT-BRIEUC

 à 15 min de Saint-Brieuc en voiture par la RN12 direction Brest, sortie "Les Rosaires". Stationnement gratuit avenue des Rosaires

 Réseau **tub** - ligne bus estivale **R** direction Les Rosaires (environ 20 minutes). Circule uniquement les week-ends de juin et en continu juillet-août.

## ÇA PEUT VOUS INTÉRESSER

### LES ACTIVITÉS NAUTIQUES

Spot idéal pour pratiquer les sports nautiques selon tous les niveaux : kayak, paddle, catamaran, planche à voile, longe-côte... Locations, stages et coaching possibles avec les centres nautiques de Plérin Les Rosaires et Tournemine.

Profitez également de la plage surveillée en saison estivale pour une baignade en toute sécurité.

### PLAGE DE TOURNEMINE

Cette jolie plage se situe dans le prolongement de celle des Rosaires. Elles se relient à marée basse. L'endroit est propice aux activités balnéaires : baignade, nautisme et pêche à pied.

### LE VIADUC DU PARFOND DU GOUËT

Pour permettre le passage du chemin de fer de l'axe Saint-Brieuc-Paimpol au-dessus de la vallée, l'ingénieur Harel de la Noë conçoit en 1904 un viaduc de 34 mètres de haut et 124 mètres de long. L'un des plus imposants construits à l'époque sur le département. Il est aujourd'hui accessible aux randonneurs et aux cyclistes de La Vélomaritime. Depuis Tournemine, profitez d'une jolie balade dans la luxuriante vallée jusqu'à l'ouvrage (boucle 6,5 km).

### CHAPELLE ST-ELOI

Cette chapelle du XVIIIe siècle est dédiée à Saint-Eloi, patron des orfèvres et par extension de tous les métiers liés au métal. Ainsi le maréchal-ferrant qui installait les fers sur les sabots des chevaux priait Saint-Eloi. Il en était de même pour les paysans car un cheval bien ferré a plus de chance de procurer une bonne récolte.

## Office de Tourisme et des Congrès de la Baie de Saint-Brieuc

2 quater rue des Lycéens Martyrs  
au cœur du centre-ville de Saint-Brieuc

### UNE QUESTION ?

(+33) 2 96 33 32 50  
info@baiedesaintbrieuc.com  
**baiedesaintbrieuc.com**







### PARTAGEZ

### LES PHOTOS DE VOTRE BALADE



#baiedesaintbrieuc

### LÉGENDE PLAN

-  Manoir
-  Restauration
-  Toilettes
-  Chapelle St-Eloi
-  Jeux pour enfants
-  Tables de pique-nique
-  Parkings

## LES AUTRES PARCOURS PATRIMOINE :

- Balade historique Coeur de ville (Saint-Brieuc)
- Le Port du Légué (Saint-Brieuc)
- Street Art centre-ville (Saint-Brieuc)
- La cité de Quintin

Scannez



Découvrez toutes les  
balades et randonnées

[baiedesaintbrieuc.com/balades-et-randonnees/](http://baiedesaintbrieuc.com/balades-et-randonnees/)

Suivez-nous sur :     @baiedesaintbrieuc

**baiedesaintbrieuc.com**