



7,6 KM



1H45 MINI


2H15 MAXI



NIVEAU  
FACILE

La Vallée des Peupliers ou la Vallée des Seigneurs... A quelques minutes de la Petite Cité de Caractère® de Quintin, cette balade au coeur de la campagne du Foeil invite à la découverte d'un riche patrimoine dans un cadre bucolique. Au creux des vallées un patrimoine plus discret, les sentiers ombragés et les chemins creux mènent au château de la Noë Sèche. Un patrimoine s'offre au randonneur comme le lavoir du Pont Tano et sa petite cascade.

📍 Parking gratuit : Place de la mairie 22800 Le Foeil

📍 Suivre le balisage 

**D** Stationnement et départ du parking place de la mairie dans le centre-bourg du Feoil. Passer devant la mairie pour descendre vers l'église paroissiale du village.

### 1 L'ÉGLISE NOTRE-DAME

En forme de croix latine, cette église de la fin du 19<sup>e</sup> siècle comprend une nef avec bas-côtés de cinq travées et un clocher à jour, un transept et un chœur. Le clocher à jour (ou clocher-mur) est inspiré des clochers finistériens de style Beaumanoir. L'église abrite une statue en bois polychrome du 16<sup>e</sup> siècle représentant Notre-Dame des Anges.

### 2 UNE ÉTAPE DE PÈLERINAGE

Juste en face de l'église, vous observerez sur le lampadaire doté d'un miroir un balisage en forme de coquille Saint-Jacques : c'est le symbole du pèlerinage de Saint-Jacques de Compostelle. Le Feoil est une étape de ce chemin au départ de l'Abbaye de Beauport près de Paimpol, dont le but est d'atteindre le tombeau attribué à l'apôtre Saint Jacques le Majeur, situé dans la crypte de la cathédrale de Saint-Jacques-de-Compostelle en Galice, en Espagne.

*Revenir sur ses pas jusqu'à la rue de l'Ecole puis monter cette rue en suivant le balisage. En haut de la rue, traverser la route et prendre tout droit la rue du Terrain des Sports. Emprunter le sentier arboré au niveau de la croix.*

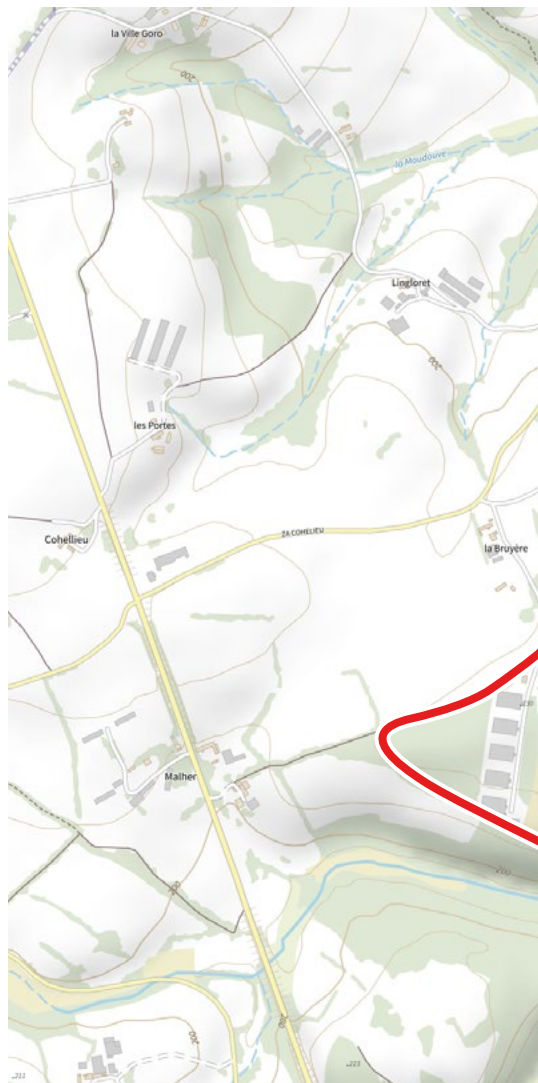


*Au bout du sentier, après avoir longé des bâtiments agricoles, traverser la route et prendre le chemin en face. Dans les bois, après une longue ligne droite, tourner à gauche au niveau du balisage.*

### 3 CHÂTEAU DE LA NOË SÈCHE

C'est ici une ancienne commanderie des Chevaliers de Malte qui se dévoile à vous. Après avoir longé un bâtiment recouvert de vigne vierge, c'est le logis-porte du 15<sup>e</sup> siècle de style gothique flamboyant, qui s'impose au regard. Les portes piétonnes et charretières inscrites aux Monuments Historiques ouvrent sur une cour intérieure. A découvrir, la salle du chapitre, véritable cabinet des curiosités et l'oratoire.

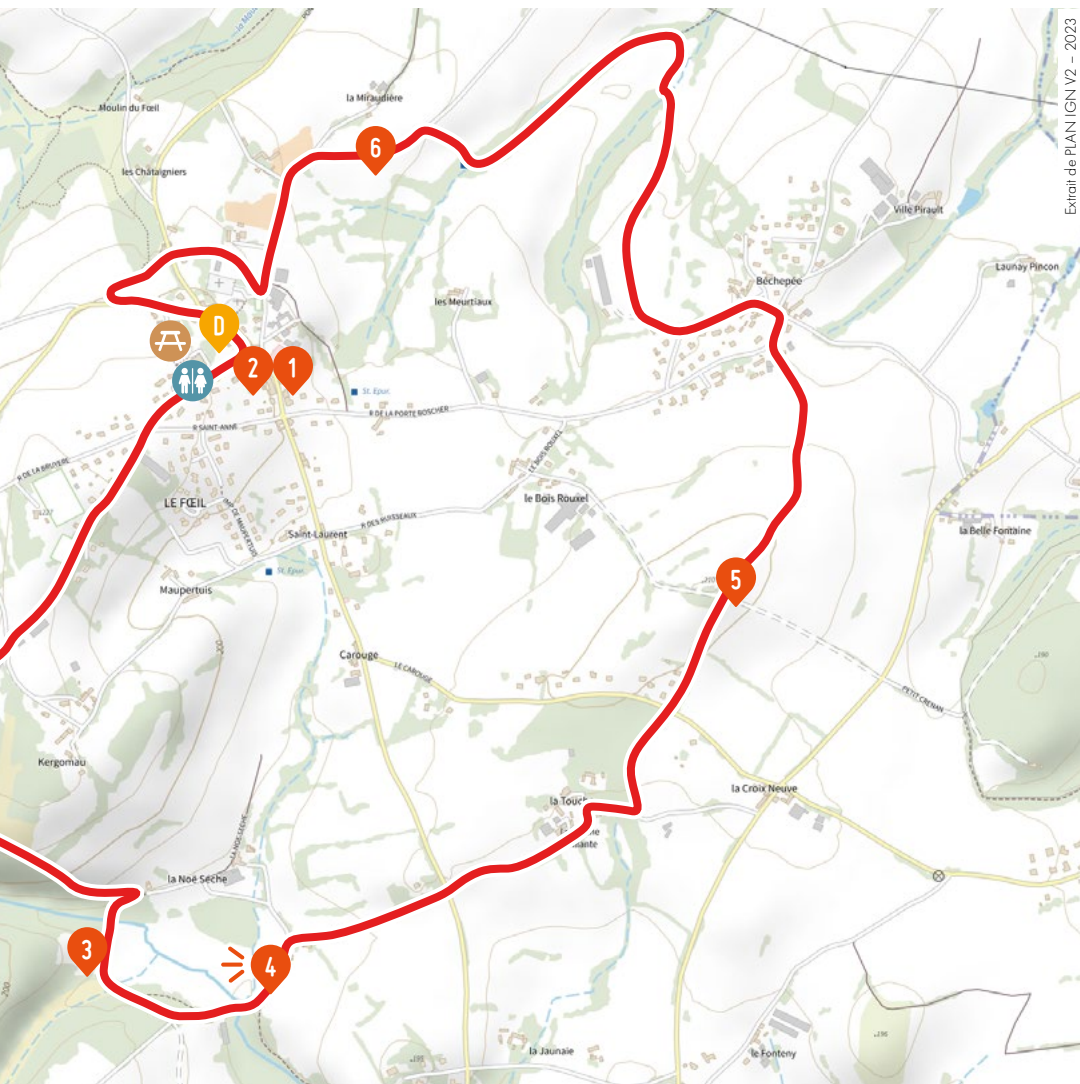
*Prendre l'allée en tournant le dos au château et emprunter le sentier sur la gauche pour atteindre la route. Prendre la route à gauche.*



### 4 PANORAMA : LE CHÂTEAU ET L'ANCIEN ÉTANG

La Noë Sèche a un nom bien significatif : noë ou noue, vient du gaulois « nouda » qui signifie terrain marécageux servant de pâture. En breton, « nostang » signifie queue d'étang ou de marécage. Autrefois la Noë Sèche était entourée d'eau sur trois côtés, de zones de marécages, qui ont été asséchés.

*Longer la route jusqu'au croisement où se trouve une croix. Traverser la D40 et rejoindre le hameau de la Touche. Après avoir longé des habitations, prendre le virage à droite pour longer un mur arboré puis entrer dans le sous bois à gauche. Au bout, traverser la route pour aller tout droit, longer les quelques maisons puis emprunter le sentier à découvert.*



### 5 LE CHEMIN CREUX DES JUSTICES

Le droit de haute justice était ici détenu par le seigneur de Crénan. Les condamnés étaient conduits au château de Crénan, non loin de là, par le chemin du « va » aujourd'hui appelé chemin des Justices.

*Après avoir traversé la Bèchepée, tourner à droite avant les bâtiments agricoles. Au bout de la descente du chemin monter à droite en lisière de champ et longer les champs. Puis, entrer dans les bois qui mènent au lavoir.*

### 6 LE LAVOIR DU PONT-TANO

Dans la vallée de Glatre, le petit lavoir du Pont-Tano. Haut lieu social en Bretagne, les lavoirs sont un lieu d'échange incontournable jusqu'au début des années 60.

Les lavandières ou laveuses lavaient le linge à la cendre ou à la saponaire (ou herbe à savon), brossaient, essorait le linge au bord de l'eau. Les grandes « buées », lessives de grande ampleur, se faisaient sur plusieurs jours en dehors des temps forts des travaux des champs.

*Sortir du bois et rejoindre la petite route qui ramène à gauche au bourg du Foeil. Prendre le chemin à droite pour passer derrière le cimetière, ou rejoindre directement le centre bourg par la route.*

## S'Y RENDRE DEPUIS SAINT-BRIEUC

- à 25 min de Saint-Brieuc en voiture par la D45 qui traverse Ploufragan et Si-Donan.
- à 8 min de Quintin en voiture par la D40A.
- P Stationnement gratuit place de la mairie.

## ÇA PEUT VOUS INTÉRESSER

### LE CHÂTEAU DE LA NOË SÈCHE

Venez découvrir la cour intérieure avec ses canons, la chapelle dans la tour et la salle d'armes.

Visites guidées possibles sur rendez-vous.

06 28 46 00 91 | arnaud.derochebouet@wanadoo.fr

### HISTOIRE : LE FOEIL ET SES BLANDIERIES

Au temps prospère de la manufacture des toiles « Bretagnes », le Foeil s'est spécialisé dans le blanchiment des toiles de lin, dans des lavoirs maçonnés appelés « Blandieries » telles que celle de la Noë Sèche ou des Sarrazins. Cette dernière existe toujours, et lors de la fête estivale annuelle des Tisserands de Quintin, une balade des blandieries vous permet de découvrir ce patrimoine, qui a contribué à la réputation mondiale des toiles de Quintin, très prisées pour leur blancheur par les colons espagnols aux 17<sup>e</sup> et 18<sup>e</sup> siècles.

### LE CHÂTEAU DE QUINTIN

Situé au cœur de la Petite Cité de Caractère®, le domaine de Quintin, Monument historique, est composé de deux châteaux au sein d'un même parc. Le château du 18<sup>e</sup> siècle est ouvert à la visite. Vous serez accueillis et guidés par les propriétaires. Vous y découvrirez les appartements meublés : salle à manger, entrées, salons, bureau, chambre de la duchesse, ancienne cuisine avec son fourneau en granite du 18<sup>e</sup>.

02 96 74 94 79 | chateaudequintin.fr

## Office de Tourisme et des Congrès de la Baie de Saint-Brieuc

2 quater rue des Lycéens Martyrs  
au cœur du centre-ville de Saint-Brieuc

### UNE QUESTION ?

(+33) 2 96 33 32 50

info@baiedesaintbrieuc.com

[baiedesaintbrieuc.com](http://baiedesaintbrieuc.com)

### PARTAGEZ LES PHOTOS DE VOTRE BALADE



#baiedesaintbrieuc

### LÉGENDE PLAN

- P Parking
- A Table de pique-nique
- Toilettes
- Panorama

## LES AUTRES BALADES EN POCHE :

- Le panorama de la pointe du Roselier (Plérin)
- Le petit tour du Coucou (Pordic)
- Circuit les Quatre Bois - Pointe du Bec de Vir (Tréveneuc)
- Entre grèves et prés (Langueux)
- Panoramas sur la Réserve Naturelle (Hillion)
- La vallée de Gouédic (Saint-Brieuc)
- Circuit du barrage - Autour du lac Saint-Barthélémy (La Méaugon)
- Quintin au naturel (Quintin)

Scannez



Découvrez toutes les  
balades et randonnées

[baiedesaintbrieuc.com/balades-et-randonnees/](http://baiedesaintbrieuc.com/balades-et-randonnees/)